



**IMPACTO SOCIAL DEL DESPLAZAMIENTO FORZADO, SOBRE LAS  
FAMILIAS DE MAMPUJAN Y EL SALADO EN LOS MONTES DE MARÍA**

**1990-2000**

**EDUAR MARIMON PATERNINA**

**MONOGRAFÍA DE GRADO PARA OPTAR EL TÍTULO DE HISTORIADOR**

**DIRECTORA GLORIA BONILLA Ph.D**

**UNIVERSIDAD DE CARTAGENA**

**FACULTAD DE CIENCIAS HUMANAS**

**PROGRAMA DE HISTORIA**

**2019**



**IMPACTO SOCIAL DEL DESPLAZAMIENTO FORZADO, SOBRE LAS  
FAMILIAS DE MAMPUJAN Y EL SALADO EN LOS MONTES DE MARÍA**

**1990-2001**

**EDUAR MARIMON PATERNINA**

**TESIS DE GRADO PARA OPTAR AL TITULO DE HISTORIADOR**

**UNIVERSIDAD DE CARTAGENA  
FACULTAD DE CIENCIAS HUMANAS  
PROGRAMA DE HISTORIA**

**2019**

### Resumen

El desplazamiento forzado en Colombia es un tema de mucha trascendencia por el impacto social, económico y cultural que produce en las comunidades afectadas, que en su mayoría son las que se ubican en el campo. Este fenómeno, entre muchas de sus consecuencias, afecta las unidades familiares hasta el punto de modificar su estructura interna y los vínculos que se crean entre estas.

Los montes de María ha sido epicentro de diferentes conflictos internos del estado con los grupos armados ilegales por la apropiación de la tierra, problemática que ha afectado directamente la población rural en diferentes ámbitos, uno de las más importantes ha sido la desmembración o mutación familiar producida por el desplazamiento forzado.

Palabras claves: familia, desplazamiento forzado, conflicto armado, población rural, Manpujan y Salado.

## **DEDICATORIA**

El amor de la familia es incomparable, no medible, no contable; por eso está dedicatoria es para mis padres a quienes le debo lo que soy y lo que seré. NELBA PATERNINA y EDUIN MARIMON por demostrarme día a día que no hay que dejar de soñar.

## AGRADECIMIENTO

Al creador de todas las cosas, el que me ha dado la fortaleza para continuar cuando a punto de caer e estado. Por ello con toda la humildad que mi corazón emana, dedico primeramente mi trabajo a Dios.

De igual forma dedico esta tesis a mis padres que han sabido formarme con buenos sentimientos, hábitos y valores, lo cual me ha ayudado a salir adelante en los momentos difíciles; mi madre que a sido un pilar fundamental en mi proceso de formación. En ella e conseguido todo el apoyo incondicional para seguir adelante, su fortaleza y temple para afrontar las adversidades de la vida me han enseñado que nada es imposible que hay que seguir soñando, el éxito está justo a tu frente solo no debes bajar la guardia; corre, corre, hacia el con firmeza y determinación.

Al hombre que me dio la vida, quien a pesar de ver el mundo de forma distinta siempre a me ha brindado el apoyo que e necesitado para seguir avanzando, aunque el sacrificio echo es grande, el cree firmemente que esa semillita que cultivo dará frutos.

Por último, agradecer a mi familia en general (primos, tíos, abuelos y amigos) puesto que en ella he conseguido el incondicional apoyo para no desfallecer, con ellos he aprendido que los obstáculos acompañados son más fáciles de combatir.

**IMPACTO SOCIAL DEL DESPLAZAMIENTO FORZADO, SOBRE LAS  
FAMILIAS DE MAMPUJAN Y EL SALADO EN LOS MONTES DE MARÍA**

**1990-2000**

<b>INTRODUCCIÓN .....</b>	<b>5</b>
<b>CAPÍTULO I: ANÁLISIS CONTEXTUAL DE LAS FAMILIAS. UNA MIRADA PRE-CONFLICTO.....</b>	<b>9</b>
<b>1.1 Aspectos generales .....</b>	<b>9</b>
<b>1.2 Posición geográfica .....</b>	<b>18</b>
<b>1.3 Descripción familiar .....</b>	<b>23</b>
<b>1.3.1 Composición familiar y niveles educativos.....</b>	<b>23</b>
<b>CAPITULO II: DINÁMICAS DE MOVILIDAD: EL DESALOJO Y LAS VISIONES DE LOS CAMPESINOS SOBRE LOS LUGARES RECEPTORES .....</b>	<b>29</b>
<b>2.1 Desplazamiento y lugares receptores... ..</b>	<b>29</b>
<b>CAPITULO III: DESCOMPOSICIÓN Y RECONFIGURACIÓN FAMILIAR</b>	
<b>3.1 Análisis pos-conflicto .....</b>	<b>41</b>
<b>3.1.2 Descomposición familiar.....</b>	<b>44</b>
<b>3.1.3 Reconfiguración familiar .....</b>	<b>46</b>
<b>CONCLUSIONES .....</b>	<b>52</b>
<b>BIBLIOGRAFÍA .....</b>	<b>56</b>
<b>ANEXOS .....</b>	<b>60</b>

## MAPAS, CUADROS E ILUSTRACIONES

### MAPAS

Mapa 1.: Subregión de los Montes de María.....	11
Mapa 2.: Posición Geográfica de los Grupos Subversivos.....	16

### CUADROS

Cuadro 1.: Población Urbana y Rural de los Montes de María.....	15
Cuadro 2.: Crecimiento de los Grupos Paramilitares... ..	30
Cuadro 3.: Víctimas de la Masacre del Salado... ..	37
Cuadro 4.: Distribución de la Población Desplazada en Cartagena .....	39
Cuadro 5.: Responsable de la Unidad Social antes del Desplazamiento... ..	47
Cuadro 6.: Reconfiguración del Poblamiento.....	49

### ILUSTRACIONES

Ilustración 1: Bodegas tabacaleras del corregimiento del Salado... ..	22
---	----

## INTRODUCCIÓN

El desplazamiento forzado en Colombia es un tema de mucha trascendencia por el impacto social, económico y cultural que produce en las comunidades afectadas, que en su mayoría son las que se ubican en el campo. Un ejemplo caro es el “caso de los Montes de María la cual presenta un alto grado de movilización, según la revista el tiempo para 1997 en adelante se registraron varias olas migratorias de familias hacia los centros urbanos como por ejemplo el informe oficial indica que, de San Juan, corregimiento de Corralito, se han desplazado 70 familias, hacia el corregimiento de Las Porqueras, huyendo de la presencia de grupos armados que asesinaron al menos a tres civiles. Entre tanto, en el Carmen de Bolívar 186 familias se desplazaron hacia la cabeza municipal durante 1996 y 251 durante el presente año. Otras 100 familias han buscado refugio en el corregimiento de El Salado”<sup>1</sup>.

El análisis regional de los Montes de María afirma que uno de los factores más influyente en esta problemática es la tenencia de la tierra. Se afirma que desde la década de los 60, las grandes extensiones de tierra de los Montes de María han sido objeto de sangrientas disputas y su población víctima de desplazamiento forzado<sup>2</sup>.

Según Alejandro Reyes Posada tres factores influyeron en la gestación de las tensiones por la tierra. En primer lugar, existía ya en el territorio un monopolio sobre la propiedad de la

---

<sup>1</sup> El Tiempo. Aumentan Desplazados por la Violencia en los Montes de María. Redacción *El Tiempo*, 04 de marzo 1997.

<sup>2</sup> Grupo de Memoria Histórica de la Comisión Nacional de Reparación y Reconciliación, CNRR. Memorias de despojo y resistencias campesinas en la costa Caribe 1960-2010. (Grupo de Memoria Histórica de la Comisión Nacional de Reparación y Reconciliación, 2010).



tierra por parte de una reducida élite, lo que obligó a los campesinos a someterse a variados arreglos de aparcería y arriendo de tierras. Segundo, la gran hacienda empieza a prescindir del trabajo de los aparceros y arrendatarios que habían sido utilizados para así aumentar la extensión de los pastizales para ganadería. Y tercero, la reforma agraria impulsada durante el Gobierno de Lleras Restrepo (1966- 1970) que indujo a grandes y medianos propietarios a expulsar masivamente a las familias de aparceros y arrendatarios.<sup>3</sup>

Este fenómeno, entre muchas de sus consecuencias, afecta las unidades familiares hasta el punto de modificar su estructura interna y los vínculos que se crean entre estas. A raíz de esta problemática intento, con esta investigación denominada: “Impacto social del desplazamiento forzado, sobre las familias de Mampuján y El Salado en los Montes de María 1990-2000”, estudiar las diferentes mutaciones producidas luego de enfrentar este holocausto, sin perder de vista cómo esto también afecta el tema del espacio y la tenencia de la tierra como eje central del desarrollo económico y social de las comunidades rurales<sup>4</sup>.

A raíz de las variables familia, desplazamiento y conflicto armado surgió una preocupación que luego se convertiría en el interrogante a resolver a lo largo de la investigación, la cual se formuló de la siguiente forma ¿cuáles son los cambios que sufren las familias cuando son afectadas por el desplazamiento forzado en los Montes de María, desde 1990 al 2000? Abordando los corregimientos de Mampuján y el Salado por ser de los más afectados por el conflicto armado. Obteniendo como respuesta o resultado una serie de mutaciones las cuales englobamos bajo el concepto de desconfiguración familiar.

---

<sup>3</sup> Alejandro, Reyes Posada. La Violencia y el Problema Agrario en Colombia. En: *Análisis Político* No. 2. (IEPRI, 1982): 5.

<sup>4</sup> David González. Historia de un éxodo: Mampujan. En *Vice* Bogotá, 21 de enero 2015.

Desconfiguración familiar es el desmembramiento de las familias, la pérdida de las solidaridades sociales, sin olvidar la entrada o salida de miembros de esta unidad, en el caso de la investigación vemos como a causa del conflicto armado un porcentaje de las familias perdió la figura central del hogar (El padre) lo que implica un cambio en las relaciones de poder y roles de éstas; además, se evidencia un reordenamiento espacial que también afecta la estructura familiar ya que este estaría implicando una división a nivel poblacional.

La justificación del proyecto consiste en hacer un aporte a la historiografía regional, y en particular a la historia social y para futuras investigaciones que intenten estudiar las dinámicas sociales de las zonas rurales de los Montes de María, en la medida que se hace un análisis sobre sus prácticas socioculturales para estudiar cómo afrontaron el fenómeno del desplazamiento.

Con respecto a las fuentes y su tratamiento, creo que fue el trabajo más difícil, ya que la fuerza de esta investigación o el soporte se la dio los testimonios de las víctimas, un trabajo difícil al lidiar con la sensibilidad de estas personas, ya que el recordar para estas comunidades tienden a ser dolorosos, por lo tanto muchas personas se reusan a recordar y en muchos casos a hablar de ello. Pero de manera general, las entrevistas fueron un éxito, ya que se logró recolectar la información necesaria; aunque las expectativas eran más ambiciosas pero los limitantes no se hicieron esperar.

Trabajar con la memoria es un tanto difícil y más si es la de comunidades vulnerables, debido a que en muchos casos optan por ocultar información por miedo o maquillarlas por la misma situación, para esto se contrastó los testimonios con los artículos de la revista Semana, las investigaciones del grupo memoria histórica, que entre otros fue de mucha

ayuda para la realización de este proyecto que solo abarco la parte social por la carencia de las fuentes.

Además de las fuentes orales que fueron muy importantes en el desarrollo de este trabajo debo decir que la fuente de prensa también se constituyo es una fuente de mucha ayuda para el esclarecimiento y la visión del conflicto y el desplazamiento en el espacio estudiado. Muy útil la prensa como El Universal, El Tiempo, El Espectador El Heraldo que registraron momentos cruciales del fenómeno estudiado sin olvidar el texto de Orlando Falsa Borda<sup>5</sup> que no siendo menos importante nos permitió ver para entender las dinámicas propias de las familias en los espacios rurales y algunos proyectos pilotos realizado por la alcaldía de María la Baja que facilitaron la reconstrucción y comparación espacial de los espacios urbanos y las zonas rurales de los Montes de María.

Metodológicamente esta investigación está dividida en tres capítulos, los cuales tienen un hilo conductor que empieza desde sus aspectos generales hasta el último capítulo, por lo cual su lectura debe ser lineal ya que de manera individual se dificultaría la interpretación de esta. A lo largo de este trabajo se evidencia tres etapas o momentos que describen y analizan aspectos particulares atravesados por el objeto de estudio, los cuales se nombran de la siguiente forma, que además es el orden de los capítulos desarrollados. Análisis contextual de las familias. Una mirada pre-conflicto, dinámicas de movilidad: El desalojo y las visiones de los campesinos sobre los lugares receptores y por último descomposición y reconfiguración familiar. Estos son los tres momentos descrito en el proyecto en otras

---

<sup>5</sup> Orlando, Fals, Borda. *Historia doble de la Costa, Mompo y Loba*. Universidad Nacional de Colombia, Banco de la Republica. Ancora Editores, Bogotá. 2002. SBN 958-36-0090-3.

palabras sería un antes, un durante y un después del desplazamiento forzado del corregimiento de Mampuján y el Salado en los Montes de María.

El primer capítulo analiza las familias en su entorno inicial, la manera como están compuestas, sus dinámicas económicas y sociales sin olvidar sus solidaridades internas y externas y su colectividad. Una mirada general a las costumbres socioculturales de las comunidades rurales y lo más importantes para la investigación que está situado en los roles internos de cada miembro de la familia y que tan móvil pueden ser.

En el segundo capítulo se hace un recorrido que empieza en el momento que son desplazados hasta los avatares que tienen que enfrentar en los entornos receptores, además se muestra con puntualidad las zonas de concentración desplazada en las ciudades principales y su ubicación dentro de esta, sin olvidar por qué de la preferencias en lugares determinados, mirando además las oportunidades económicas y el inicio de lo que más adelante se denominara " cambios en las relaciones de poder al interior de las familias".

El tercero y último arrojará el resultado de la investigación, examina la ruptura y desconfiguración de las familias, el surgimiento de nuevas solidaridades sociales y la superposición de otras, además se profundiza en el tema de los roles familiares y como estos deja de ser inamovible, en especial el del cabeza de familia, para ser asumible por cualquier miembro nuevo o antiguo que sea capaz de mantener y garantizar la subsistencia de la familia.

**IMPACTO SOCIAL DEL DESPLAZAMIENTO FORZADO SOBRE LAS  
FAMILIAS DE MAMPUJAN Y EL SALADO EN LOS MONTES DE MARÍA  
1990-2000**

*“LOS MONTES DE MARIA: Esta región ubicada entre Sucre y Bolívar, escenario de todos los abusos, parece condenada a un callejón sin salida: solo mediante la violencia permanente se mantiene un precario statu quo de ricos latifundistas y campesinos en la miseria”.*

*Fernando Bernal<sup>6</sup>*

## **CAPÍTULO I:**

### **ANÁLISIS CONTEXTUAL DE LAS FAMILIAS; UNA MIRADA PRE-CONFLICTO.**

#### **1.1 Aspectos generales**

Los estudios sobre la violencia y desplazamiento en Colombia en décadas anteriores centraban su mirada sobre problemáticas generales olvidando las particularidades que este fenómeno presenta; por ejemplo Raúl Quejada Pérez hace un estudio desde una perspectiva económica sobre las causas del desplazamiento de los centros hacia los urbanos en el departamento de Bolívar,<sup>7</sup> además de este, el trabajo de Ivonne Bravo Páez denominado Actores Armados Ilegales. Relación y Brecha con la Sociedad en el Caribe Colombiano,

---

<sup>6</sup> Fernando, Bernal. “Montes de María: el Poder de la Tierra,” *Razón Publica*, sacado de <http://www.razonpublica.com/index.php/regiones-temas-31/1935-montes-de-maria-el-poder-de-la-tierra.html>; el 5 de enero del 2014.

<sup>7</sup> Raúl, Quejada Marrugo, Denisse y Castro, Robinson. *El desplazamiento en el departamento de Bolívar: un diagnóstico preliminar 1995 -2001*. Universidad de Cartagena, Facultad de Ciencias Económicas, Departamento de Investigaciones Económicas y Sociales diez, Cartagena de Indias 2001.

Caso Montes de María, 1950-1990; hace énfasis sobre los actores armados ilegales, para comprender las dinámicas de interacción social de estos<sup>8</sup>, entre otros investigadores como Lizandro Cabrera quien hizo un estudio denominado “Desplazamiento en Colombia un problema de todos<sup>9</sup>”, y Desplazamiento en Colombia sus diversas miradas<sup>10</sup> centrándose en la forma como ha marcado el problema del desplazamiento el país y un poco las percepciones del Estado sobre este Margarita Serje con “El Revés De La Nación” muestra a Colombia como un país fragmentado. Donde predominan una serie de ejércitos privados, de guerrillas y de grupos paramilitares disputándole al Estado el control territorial<sup>11</sup>.

No podemos obviar el estudio de Gonzalo Sánchez y Danny Meertens “Gamonales, bandoleros y campesinos el cual es una importante contribución al estudio de la violencia y especialmente a la de su oscura y última fase, la que se iniciara luego de formación del frente nacional<sup>12</sup>. Por último, mencionaremos el trabajo de David Bushnell con la era de la violencia (1946-1957). El autor intenta dar a conocer las diferentes causas que originaron la violencia en Colombia, narrando los hechos más notables, incluyendo en ellos los actores contemporáneos que tuvieron lugar en este acontecimiento, también da lugar a las consecuencias tanto políticas como económicas que arrojaron los diferentes enfrentamientos<sup>13</sup>.

---

<sup>8</sup> Ivonne, Bravo. Actores armados ilegales. “Relación y Brecha con la sociedad en el Caribe colombiano, caso Montes De María 1950-1990”, Universidad De San Buenaventura, Departamento De Investigaciones.

<sup>9</sup> Lizandro Cabrera *El desplazamiento en Colombia un problema de todos*. CECOIN, Bogotá, 2013.

<sup>10</sup> Lizandro Cabrera *El desplazamiento en Colombia y sus diversas miradas*. En *Dixi*, V 29 # 25, 2017.

<sup>11</sup> Margarita, Serje. *El Revés De La Nación. Tierra Salvaje, Fronteras Y Tierras De Nadie*. Bogotá- Colombia, Universidad de Los Andes, Facultad de Ciencias Sociales, Departamento de Antropología y Centros de Estudios Socioculturales Internacionales, 2005, p .295

<sup>12</sup> Gonzalo, Sánchez y Danny, Meertens. *Bandoleros, Gamonales Y Campesinos, El Caso De La Violencia En Colombia*. Bogotá, El Ancora Editores/Universidad Nacional. 1998, P. 240.

<sup>13</sup> David, Bushnell. *La Era de la Violencia (1946-1957)*. En: *Colombia una nación a pesar de sí misma. De los tiempos precolombinos a nuestros días*. Editorial Planeta, Bogotá, 1999. Págs. 275-303.

Con respecto al tema de la familia contamos con los estudios de Stone Lawrence y Juan Carlos Gonzales Jiménez; también está el trabajo sobre violencia de Jesús Alfonso y Juan Carlos Rodríguez; pero de manera general todos los trabajos antes citados que investigan el tema de la violencia y el desplazamiento no abordan la ruptura y recomposición familiar posconflicto.

Además el espacio temporal que se está estudiado es lo denominado por la historiografía colombiana como conflicto armado interno el cual es definido por el “Comité Internacional de la Cruz Roja como una confrontación en el seno de una nación en la que se enfrentan dos o más grupos alzados en armas, ya sea entre ellos mismos o contra las fuerzas oficiales del Estado. Dichos grupos tienen que contar con una organización que los oriente en su modo de operar; una ideología”<sup>14</sup>.

Ahora bien, en el departamento de Bolívar los conflictos estudiados tuvieron origen hacia la primera mitad de la década de los setenta, tiempos que se caracterizan por la consolidación del narcotráfico; además del fortalecimiento del paramilitarismo como un fenómeno social, dejando, a manera de supuesto, los años anteriores como un periodo de paz relativa para la región caribe<sup>15</sup>

Si hacemos una geografía de la violencia según Maribel de la Cruz, “encontramos que los territorios ocupados por la guerrilla son territorios en donde históricamente la presencia del Estado ha sido nula; situación que trajo consigo el asentamientos de grupos ilegales por

---

<sup>14</sup> Comité Internacional De La Cruz Roja. Protocolos Adicionales a los Convenios de Ginebra del 12 de agosto de 1949. Ginebra: Comité Internacional de la Cruz Roja, 1977. p. 92. En Elkin, Mora. *Etimología del conflicto armado en el departamento de Bolívar. 1964 – 1975*. Universidad de Cartagena Facultad de Ciencias Humanas, Programa de Historia Cartagena de Indias, D, T y C, 2012. P. 23.

<sup>15</sup> Elkin, Mora. *Etimología del conflicto armado en el departamento de Bolívar. 1964 – 1975*. Universidad de Cartagena, Facultad de Ciencias Humanas, Programa de Historia Cartagena de Indias, D, T y C, 2012

ejemplo, los focos guerrilleros de entonces se asentaron en zonas de población en donde impusieron un orden local e impusieron impuestos de guerra a la ganadería, la agricultura de plantación, el petróleo, narcotráfico y otras fuentes”<sup>16</sup> .

Dice De La Cruz que “En respuesta a esta problemática resurgen los grupos de justicia privada que igualmente encuentra sus orígenes en la década del 50, con la llamada Policía Chulavita , o pájaros que de alguna manera han persistido en estos últimos 50 años mimetizados, hasta dar origen a las Autodefensas Unidas de Colombia y los Paramilitares, , quienes hoy según los Organismos Internacionales de derechos Humanos son los autores de la mayoría de masas cometidas en las poblaciones e igualmente violadores de los derechos humanos<sup>17</sup>”.

Remitiéndonos al espacio que estamos estudiando, estos grupos hicieron presencia en este territorio desde los años 70s mientras que las autodefensas desde los años 80s, los cuales se fortalecieron para los 90s. A finales de 1997 incursionaron en los Montes de María, con el fin de controlar la población civil, con el objetivo de conseguir dominio y control de la población<sup>18</sup>. Tal territorio se ubica en la parte central de los departamentos de Bolívar y Sucre y está conformada por quince municipios, de los cuales siete corresponden al primero (Bolívar) –El Carmen de Bolívar, María La Baja, San Juan Nepomuceno, San Jacinto,

---

<sup>16</sup> Maribel, De La Cruz, Vergara. “Historia y Memoria de la masacre del Salado y La Ciénaga Grande de Santa Marta” Universidad de Cartagena, Facultad de Ciencias Humanas, Cartagena, p. 37.

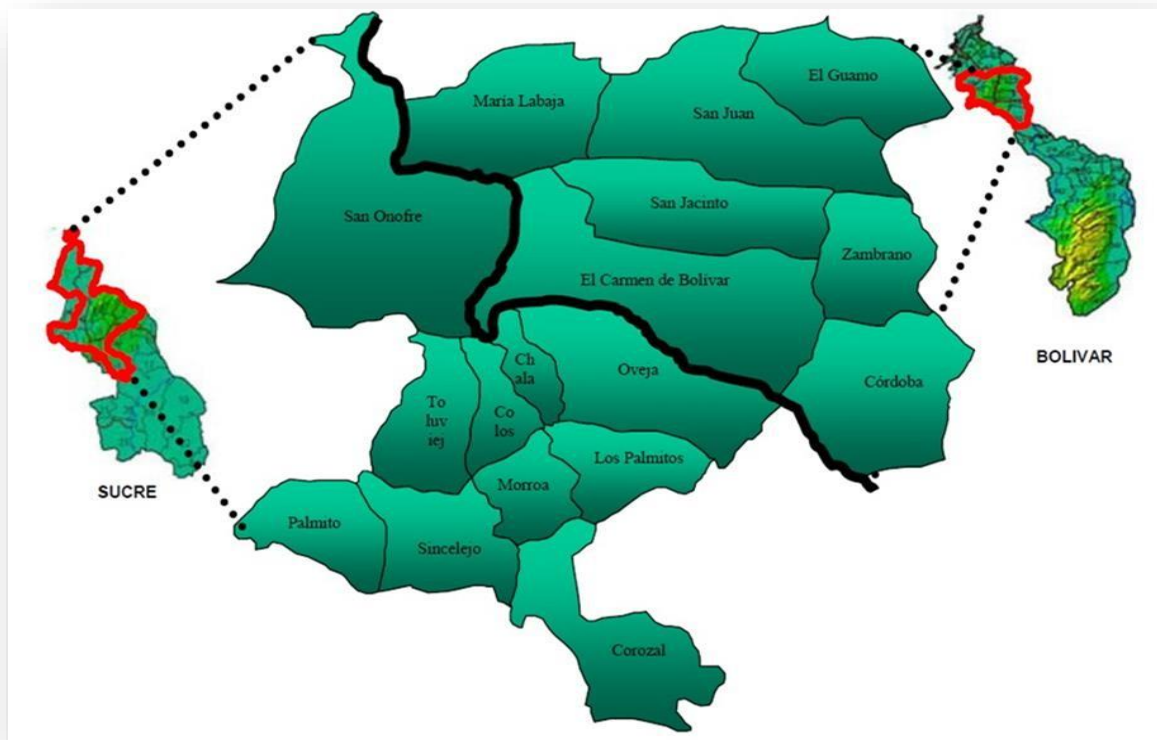
<sup>17</sup> *Ibíd.* P.5.

<sup>18</sup> Angélica, Arias. “Monografía Departamento de Bolívar Política Electoral 1997 a 2007”. Observatorio del conflicto armado, Corporación Nuevo Arcoíris, Bogotá - Colombia, 2007, p. 108.



Córdoba, Zambrano y el Guamo– y ocho al segundo (Sucre) –Ovejas, Chalán, Coloso, Morroa, Tolú viejo, Los Palmitos, San Onofre y San Antonio de Palmito<sup>19</sup>

MAPA 1. Los Montes De María



*Fuentes:* Anexo 9.2: Mapas de la Región de Montes de María

Por su ubicación entre las vías de comunicación de la Costa Caribe, su proximidad al río Magdalena y su cercanía al mar, se ha perfilado como punto estratégico para grupos ilegales, incluyendo aquellos armados, pues, les ofrece corredores naturales, zonas de

<sup>19</sup> Expo paz. Los Montes de María, un proyecto territorial, sacado de [http://www.redes.pnudcolombia.org/index.php?option=com\\_content&view=section&layout=blog&id=7&Itemid=8&limitstart=3&limit=1&date=2012-11-01](http://www.redes.pnudcolombia.org/index.php?option=com_content&view=section&layout=blog&id=7&Itemid=8&limitstart=3&limit=1&date=2012-11-01). El 15 de agosto del 2013. P. 7.

retaguardia y avanzada, y permite, además, la obtención de recursos económicos . Asimismo, la región fue escogida por los grupos alzados en armas como área de refugio. Allí tuvieron una larga tradición de presencia distintos grupos insurgentes (guerrillas y paramilitares)<sup>20</sup>.

La confluencia de estos grupos trajo consigo una serie de disputas por el dominio de la zona por la importancia que tiene como resguardo y corredor vital y estratégico para la movilización de estas organizaciones en la Costa Caribe<sup>21</sup>

Por todas las características antes mencionadas toda la población de esta región, rural y urbana, se convirtió en víctima potencial de los grupos armados al margen de la ley, simplemente por el hecho de obstaculizar de alguna manera con sus maquinaciones. Las víctimas no fueron sólo los propios combatientes sino los civiles, llámense campesinos, obreros, ganaderos, líderes campesinos, y sindicales, indígenas, intelectuales<sup>22</sup>.

De acuerdo con lo anterior, en el territorio se ocasionaron constantes olas de desplazamiento asociados en la región de los Montes de María, fueron despojados por los paramilitares más de 120.000 campesinos. Según las cifras de Acción Social, entre los años 1998 y 2009 fueron desplazados forzosamente en la región de los montes de María un total de 215.505 personas. Aclarando que el Carmen de Bolívar es el municipio que presento la mayor expulsión de personas con un 33% del total que registra la región, seguido de San

---

<sup>20</sup> PNUD. *Los Montes de María análisis de la conflictividad*, Bogotá, 2010

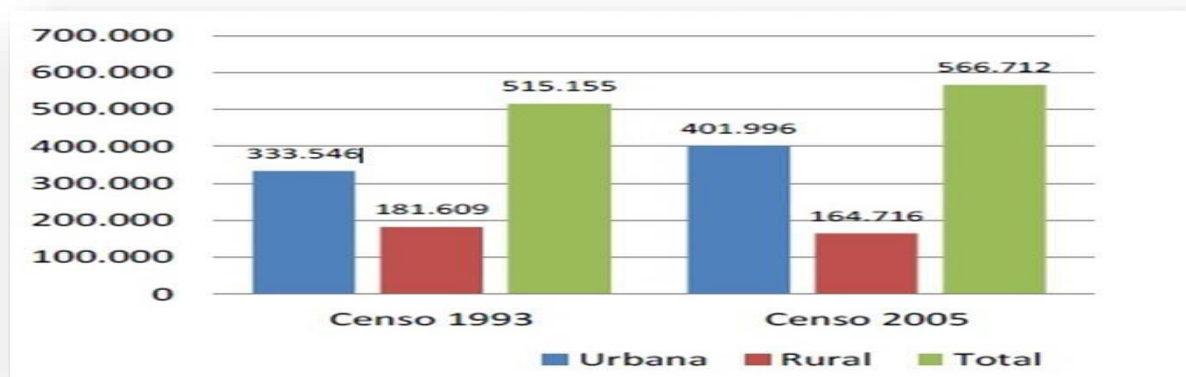
<sup>21</sup> Alfredo, Molano, Bravo. "Montes de María". *El Espectador*, Colombia, 21 Mayo 2011. p. 5

<sup>22</sup> Fernando, Bernal. "Montes de María: el poder de la Tierra". *Razón Publica*; Lunes, 04 Abril 2011

Onofre con el 11,7%, Ovejas con el 9.6%, María la baja con el 8.3% y el municipio de Córdoba (Bolívar) con el 7%.<sup>23</sup>

Según el DANE en el censo de 1993 se evidencia la masiva concentración de población en los campos antes de que el conflicto empezara a tener o a envolverlos en sus dinámicas, además se nota el traslado de comunidades desde los centros rurales a los urbanos, pues, hay una migración hacia las cabeceras municipales o a las ciudades más inmediatas; en las gráficas siguientes se ve el aumento de la población en el intermedio de los dos censos lo que nos permite relacionarlo con la movilidad de los dos corregimientos que estudio los cuales corresponden al periodo intermedio de la ejecución de ambos censos<sup>24</sup>.

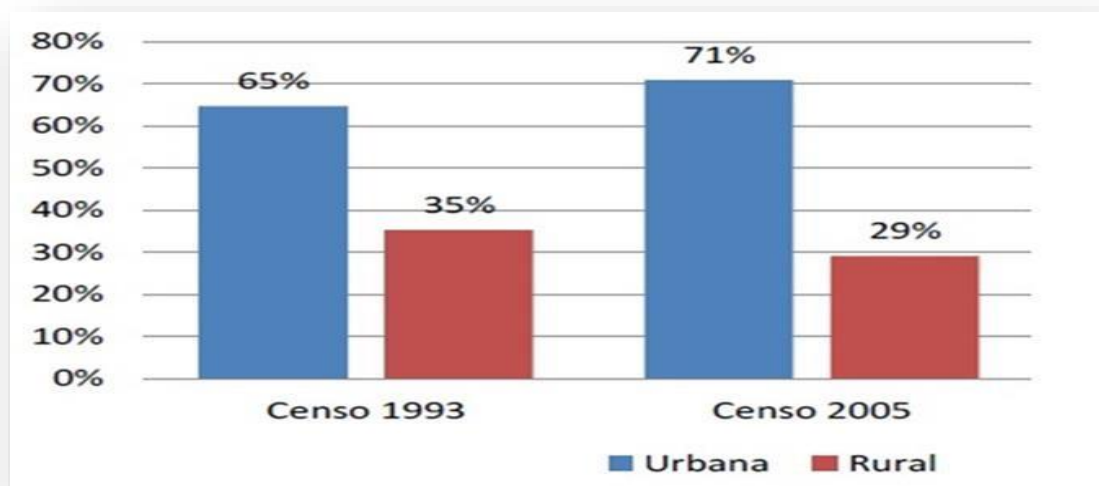
CUADRO 1. Población urbana rural de Los Montes De María



CUADRO 2. Población urbana y rural de los Montes De María

<sup>23</sup> Incoder. “Caracterización Socio-Demográfica del Área de Desarrollo Rural de los Montes de María”, Febrero de 2001

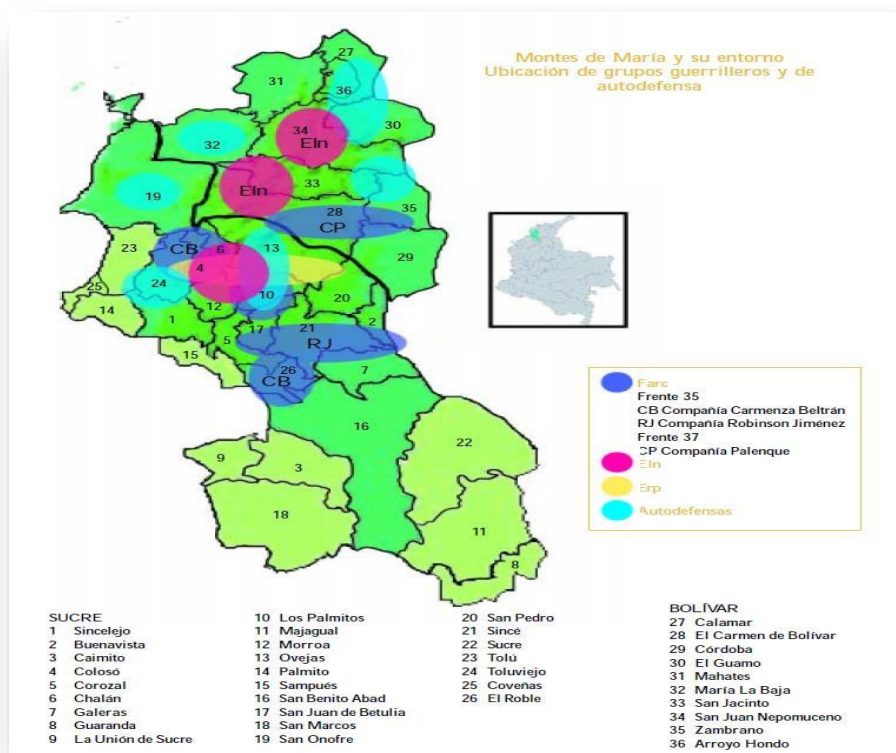
<sup>24</sup> CCNR. Cámara de Comercio de Cartagena. “Proyecto Piloto de Restitución de Tierras del Corregimiento de Mampuján. Línea Base”. Sacado de <http://cccartagena.org.co/mampujan/files/sec01.html>. El 30 de Octubre del 2013



*Fuentes:* Incoeder. “Caracterización socio-demográfica del área de desarrollo rural de Montes de María”. Febrero de 2001.

En el siguiente mapa se visualiza como estaban ubicados los diferentes grupos al margen de la ley que convirtieron a los montes de María en una zona de constantes conflictos por disputas por el territorio y la extensión de tierra que cada uno ocupaban. Lo que colocaba a los habitantes en una encrucijada quedando en el medio de unos y otros; situación que podría responder el porqué de los ataques violentos hacia la población.

MAPA 2. Posición geográfica de los grupos armados ilegales



Fuente: Cartografía: Igac – Dane. Procesado y georreferenciado por el Observatorio de Derechos Humanos y DIH, Vicepresidencia de la República

Ya que estaban en medio de una paradoja puesto que por la cercanía de ambos grupos a los poblados, el contacto entre los paramilitares y guerrilleros con la población era frecuente y/o evidente e imposible de evadir; esto era entendido por unos y otros como colaboradores de estos grupos que estaban por fuera del marco de lo legal; no hay que olvidar que estas zonas eran o son concentraciones de cultivos de coca y por ende de su circulación hacia otros lugares, de esto podemos llegar a la conclusión que también la confluencia con las vías de acceso de entrada y salida de este producto agudizo el conflicto entre todas las partes afectadas<sup>25</sup>.

<sup>25</sup> *Ibíd.* 3

Según el censo del DANE del año 1993 se estima que en la subregión de los Montes de María para la gran mayoría de la población se concentraba en las zonas rurales; un caso particular es el del municipio de María la Baja. Municipio que poseía al corregimiento Mampuján bajo su jurisdicción; en el cual para la fecha el 64.3% de la población se encontraba en el campo. Ya que su riqueza se encontraba representada en recursos hidrográficos por su cercanía a la Ciénega de María, la de San Pablo entre otras, en estos aspectos representaba la base económica y los ingresos particulares de cada familia de manera individual y de toda la población en general<sup>26</sup>.

## **1.2 UBICACIÓN GEOGRÁFICA y ASPECTOS ECONÓMICOS**

Los Montes de María tiene una extensión de 6.466 km<sup>2</sup> y a lo largo y ancho de su territorio habitan aproximadamente 438.119 personas, según el censo 2005. Este está conformado por 15 municipios, 7 del departamentos corresponden Bolívar (Córdoba, El Carmen de Bolívar, El Guamo, María La Baja, San Jacinto, San Juan Nepomuceno y Zambrano) y 8 al departamento de Sucre (Chalán, Colosó, Los Palmitos, Morroa, Ovejas, San Antonio de Palmito, San Onofre y Tolúviejo); las actividades económicas representativa de esta zonas están clasificada según el departamento o el municipio, por ejemplo en el departamento de Bolívar según el censo del DANE del 2005 “502.486” la mayoría de las familias viven de negocios familiares, de la agricultura, ganadería entre otras actividades que se derivan meramente de la explotación de la tierra<sup>27</sup>.

---

<sup>26</sup> CCNR. Cámara de Comercio de Cartagena. Proyecto Piloto de Restitución de Tierras del Corregimiento de Mampuján. Línea Base. Sacado de <http://cccartagena.org.co/mampujan/files/sec01.html>. El 30 de Octubre del 2013

<sup>27</sup> Grupo de Memoria Histórica. *Comisión Nacional de Reparación y Restauración. CNRR. Memorias del despojo y resistencias campesinas en la Costa Caribe 1960-2010*, Bogotá, 2010.

Los demás departamentos y municipio al igual que Bolívar dependen de las mismas actividades económicas resaltando que la variación o las diferencias se visualizan en la cantidad de personas o familias que dependen de una u otra actividad<sup>28</sup>. Estas similitudes se dan gracias a las condiciones geográficas de ambos departamentos, los cuales presentan un alto grado de semejanza.

En esta zona las movilizaciones masivas del campo a las ciudades se presentaron y se presentan por la presión de actores con intereses particulares, ejecutada mediante la acción de los grupos armados. En 2005, el 55% de la población de los Montes de María vive en la parte urbana y el 45% en el área rural<sup>29</sup>. Son cambios que se han producido de manera abrupta, repentina lo que ha ocasionado cambios drásticos en ambos lugares como el de origen como el receptor a nivel social, cultural, político y económico<sup>30</sup>.

Tanto Bolívar como Sucre, los dos departamentos en los que se encuentra la región, presentan índices de desarrollo humano inferiores al promedio nacional, aunque en Sucre la situación es más precaria. Mientras en 2005 Colombia registró un índice de desarrollo humano de 0,78, el de Bolívar era de 0,77 y el de Sucre de 0,73, según el Departamento Nacional de Planeación. Para ese mismo año, los ingresos de la población de los Montes de María eran en promedio de 15.000 pesos diarios por hogar, el 50% de lo requerido para

---

<sup>28</sup>Davide, Bocchi. Análisis del Plan de Consolidación de Montes de María: Una mirada desde el desarrollo, la democracia, los derechos humanos y la cooperación internacional. Bogotá, D. C.

<sup>29</sup> Área de Paz, Desarrollo y Reconciliación. Los Montes de María: análisis de la Conflictividad. Oficina territorial de los Montes de María. Sacado de [https://info.undp.org/docs/pdc/Documents/COL/00058220\\_Analisis%20conflictividad%20Montes%20de%20Maria%20PDF.pdf](https://info.undp.org/docs/pdc/Documents/COL/00058220_Analisis%20conflictividad%20Montes%20de%20Maria%20PDF.pdf). El 15 de febrero del 2019

<sup>30</sup> Grupo de Memoria Histórica. *Comisión Nacional de Reparación y Restauración. CNRR. Memorias del despojo y resistencias campesinas en la Costa Caribe 1960-2010*, Bogotá, 2010

obtener lo mínimo necesario. Esto conduce a tener el 59,7% de la población con necesidades básicas insatisfechas<sup>31</sup>.

Una de las comunidades afectadas y la cual es uno de los escenarios por analizar es Mampuján la cual posee una ubicación geoestratégica para distintos actores armados, ya que conecta: La comunidad de la Bonga (Palenque, Mahates-Bolívar) La comunidad de la Haya (San Juan Nepomuceno-Bolívar) La comunidad de las Brisas (San Juan Nepomuceno-Bolívar). Todas estas zonas son caracterizadas por las extensas zonas de montañas, cerros que se convierten en puntos clave para el refugio de los grupos subversivos que predominan en el territorio. Ahora bien Para finales de los años noventa, estaba constituido por más de trescientas familias y aproximadamente 180 viviendas<sup>32</sup>.

Esta era una zona totalmente rural, la cual estaba bajo la jurisdicción del municipio de María La Baja. “Su ubicación territorial dio lugar a una forma de supervivencia particular, no solo para estos dos poblados ribereños, si no también aquellos que mantienen una cercanía a algún cuerpo de agua en los Montes de María; en términos de Fals Borda se puede denominar como una cultura anfibia que subsisten tanto de la tierra como el agua (agricultura y pesca)”<sup>33</sup>.

Este corregimiento se convirtió en un corredor entre los pueblos antes mencionados y un puente para llegar hasta María La Baja; Además en un punto de convergencia económica donde llegaban todos los comerciantes de los diferentes poblados realizar intercambios para

---

<sup>31</sup> Ibid. P. 5

<sup>32</sup> CCNR, *Cámara de Comercio de Cartagena*. Proyecto Piloto de Restitución de Tierras del Corregimiento de Mampuján. Línea Base. Sacado de <http://cccartagena.org.co/mampujan/files/sec01.html>. El 30 de Octubre del 2013, pg17

<sup>33</sup> Orlando, Fals, Borda. *Historia doble de la Costa, Mompo y Loba*. Universidad Nacional de Colombia, Banco de la Republica, Ancora Editores, Bogotá. 2002. SBN 958-36-0090-3



abastecer los pueblos de víveres, esta particularidad iba más allá de lo económico ya que trascendía hasta las fronteras de lo social ya que por el constante encuentro entre personas de diferentes tradiciones culturales se da una mezcla no solo de culturas sino también de individuos. Según el líder comunitario Gabriel Pulido no existía una rigidez sobre el tema de la propiedad privada; puesto que toda la comunidad explotaba los recursos naturales sin restricción por los propietarios de los terrenos. Por ejemplo una actividad muy recurrente era la recolección de Guayaba (se recogían por días aproximadamente 500 cajas) por parte de mujeres y niños en las fincas aledañas, esta actividad le dio cierta independencia económica a los jóvenes de la época, hasta cierto punto; siempre bajo la tutela de sus padres<sup>34</sup>.

Estas características hacen que un poblado pueda adquirir un grado medio de movilidad social, económica de sus habitantes. En otras palabras es la adaptación a los cambios climáticos, como por ejemplo en periodos extremos de lluvia, en los Montes de María se recurre a las tierras altas para el caso de la práctica de la ganadería, cuando es verano se desplazan a las tierras bajas a orillas de cuerpos de agua; de manera general para la subsistencia y la producción económica, la pesca es complementada con el trabajo de la tierra para la obtención del ingreso familiar.

El corregimiento del Salado se encuentra ubicado en la región de los Montes de María, cuya extensión territorial aproximada es de 3800 km<sup>2</sup>. Este se encuentra ubicado en la zona occidental del Departamento de Bolívar, cerca del límite con el Departamento de Sucre. Sus límites político administrativos son: Por el Noreste, el municipio de Zambrano

---

<sup>34</sup> Familia 1. Entrevista realizada en Mampuján el 7 de enero del 2014, (Por motivo de seguridad las familias entrevistadas fueron organizadas en orden numérico).

(Bolívar) Por el Sur, el municipio de San Pedro (Sucre) Por el Noroeste, el municipio del Carmen de Bolívar (Bolívar) Por el Oriente, los municipios de San Andrés y Córdoba (Bolívar) y el Sureste, el corregimiento de Guáimara (Bolívar)<sup>35</sup> . Este tenía seis veredas incluidas: Santa Clara, Villa Amalia, El Bálsamo, La Emperatriz, Danubio y El Espiritano. Ubicadas en algún lugar dentro de las plantaciones de tabaco y además ranchos levantados en la mitad de planicies alejadas de todas las comunidades antes mencionadas en busca de tierras para cultivar para sobrevivir, se cree que vivían 400 personas. El número es un acercamiento, un cálculo, un tiro al aire. Nadie, a un, sabe cuántas son ni cuáles eran sus necesidades, de qué sufren, de qué mueren, cuándo mueren, si es que no mueren por la guerra<sup>36</sup>.

El Salado deriva su nombre de las fuentes de agua salada que emanan del subsuelo. Pertenece a la jurisdicción del municipio del Carmen de Bolívar, municipio que está a 120 kilómetros de la ciudad de Cartagena. Antes de 1997, en el corregimiento habitaban más de 7.000 personas (incluyendo veredas cercanas). El acceso vehicular al corregimiento del Salado desde El Carmen de Bolívar se efectúa por una angosta vía de 19 kilómetros de terreno fangoso que en épocas de lluvias se torna en un camino prácticamente intransitable. La comunidad sólo contaba como medio de transporte para el servicio público de un vehículo que no estaba en muy buenas condiciones, que cobraba \$4000 por el pasaje por un solo tramo, y que en promedio realiza 3 o 4 viajes al día<sup>37</sup>.

---

<sup>35</sup> Resolución Defensoría Regional No. 008 sobre el proceso de retorno de la población desplazada del corregimiento El Salado-Bolívar. Bogotá, noviembre de 2002.

<sup>36</sup> Jorge, Enrique, Rojas. "El niño de cristal: memorias de la masacre de El Salado". Editor Unidad de Crónicas El País, Miércoles, Octubre 9, 2001.

<sup>37</sup> Resolución defensoría regional No. 008 sobre el proceso de retorno de la población desplazada del corregimiento el salado-Bolívar. Bogotá, noviembre de 2002, p. 10.

Pero ahora bien, esta es la manera como los investigadores del grupo memoria histórica y fundaciones, la prensa como El Universal; perciben a El Salado pero no hay que dejar de lado la manera cómo perciben su espacio, en un testimonio de los muchos que realizó el grupo de memoria histórica un habitante concibe su espacio como.

*¿Cómo era El Salado antes de lo que pasó? Un pueblo de progreso, mejor dicho, allá estaban unas compañías, las tabacaleras esas grandes que están aquí, allá tenían una bodegas, había comercio, todos esos corregimientos de las orillas de ahí, de la Sierra, de Santa Clara, Canutalito, Guaymaral, todo eso entraba al pueblo, porque el pueblo era de comercio, porque por ahí salían aquí a hacer las compras, aquí, de El Carmen a allá había un señor que tenía dos carros y eso pasaban viajando comida para allá, trayendo, vea, eso era todo el día el tráfico, y la gente, bien, porque la gente tenía sus animales, mejor dicho, allá no se pasaba necesidad porque allá teníamos todo<sup>38</sup>.*

La prosperidad de El Salado lo llevó a contar con acueducto propio, energía eléctrica y alumbrado público, un centro de salud con instalaciones adecuadas, equipos óptimos, dotación de medicinas y personal; una escuela de primaria, un colegio de bachillerato<sup>18</sup> y hogares comunitarios. Incluso contó con un puesto de policía hasta mediados de los años 90, junto con bodegas tabacaleras (principal motor de su economía) de acopio, selección, prensa y empacado, que funcionaban con base en el trabajo de las mujeres del corregimiento.<sup>39</sup>

Los pobladores del corregimiento se han caracterizado por ser expertos agricultores. El principal producto de su economía es el tabaco, producto que cultivaban a gran escala. Este

---

<sup>38</sup> Comisión Nacional de Reparación y Reconciliación (Colombia), grupo memoria histórica. *la masacre del salado esa guerra no era nuestra*. Bogotá 2009-09-13.editorial Taurus, p. 264.

<sup>39</sup> Comisión nacional de reparación y reconciliación (Colombia), grupo memoria histórica. “La masacre del salado esa guerra no era nuestra. “Bogotá 2009-09-13.editorial Taurus, p. 20.

era una tradición ancestral por el cual este oficio lo aprendieron los hombres, mujeres y niños generación tras generación, del cual se extraían buenos recursos económicos garantizando unos ingresos altos para ese medio rural, una cierta calidad de vida, actividad comercial y empleo productivo y comercial, hasta llegar a contar con 33 tiendas, almacenes, depósitos y una droguería . Y además en menor proporción también cultivaban, para su consumo diario: maíz, yuca y ñame<sup>40</sup>

#### ILUSTRACIÓN 1: Bodega tabacalera en el Salado



*Fuentes:* Archivo Comisión Colombiana de Juristas.

---

<sup>40</sup> Eduardo, Cifuentes. “Sobre el proceso de retorno de la población desplazada del corregimiento del salado-Bolívar”. Resolución defensoría regional No. 008, Bogotá, noviembre del 2002, p. 4.



*Fuentes:* Archivo Comisión Colombiana de Juristas.

El puesto de salud tenía la capacidad para atender demandas de servicios de primer nivel, como consulta externa, odontología, partos, laboratorio clínico, medicina general y suministro de medicamentos. Así mismo, el corregimiento contaba con 2 centros de educación, uno para primaria y otro para secundaria, que atendían una demanda promedio de 500 niños y niñas en edad escolar.<sup>41</sup>

### **1.3 DESCRIPCIÓN FAMILIAR**

#### **1.3.1 COMPOSICION FAMILIAR Y NIVELES EDUCATIVOS**

La familia puede ser la más importante instancia de soporte social para las personas a lo largo de todo su ciclo vital: se nace en el seno de una familia, se construye la propia familia y se muere en una familia. Además también la podemos definir como una estructura industrial que va cambiando a través del tiempo según las transformaciones sociales del

---

<sup>41</sup> CCNR, Cámara de comercio de Cartagena. Proyecto piloto de restitución de tierras del Corregimiento de Mampuján. Línea Base. Sacado de <http://cccartagena.org.co/mampujan/files/sec01.html>. El 30 de Octubre del 2013

contexto en el cual atraviesen, es decir, que es un grupo en constante modificación según los factores políticos, sociales, económicos y culturales<sup>42</sup>.

Ahora bien, de manera general, puede ser, uno de los espacios humanos más importantes gracias a su alta vinculación con la economía ya que es productora y receptora de bienes y servicios, así como receptora de beneficios sociales. En relación con la política, es la gran intermediaria entre los individuos y el Estado; también en la educación, en cuanto a los procesos de participación ciudadana y los valores y ejercicio de la democracia. En torno a la cultura, es la familia la que principalmente genera y transmite valores, tradiciones, manifestaciones culturales, a través del reconocido proceso de socialización<sup>43</sup>.

En estos espacio se sub valoraba el trabajo de las madres, limitándolas solo al cuidado de los hogares o en otras palabras más cotidianas a las labores del hogar (limpiar, cocinar, etc.) sin mirar que su participación es fundamental para el desarrollo de la estructura moral de los hijos, dotarlos de una serie de valores que sirvieran para todo el desarrollo de sus vidas, para tener una vida digna (según sus concepciones)<sup>44</sup>

Según como nos indica Irma Arriagada los que más se desconocen se encuentran en el ámbito de las familias rurales, “diversos mitos y estereotipos recorren los estudios relativos a las familias rurales por la ausencia directa de información empírica disponible para la mayoría de los países” esto puede ocasionar que las entendamos dentro del marco de las familias urbanas, sin tomar en cuenta los grandes diferencias que entre ella existen dado el

---

<sup>42</sup>Dr. Abdala. Familias Matriarcales Y Patriarcales, sacado de <http://blogsdelagente.com/drabdala/2010/02/18/familias-matriarcales-y-patriarcales/>, el 18/11/2013

<sup>43</sup> Castro Ríos. Familias Rurales Y Sus Procesos De Transformación: Estudio De Casos En Un Escenario De Ruralidad En Tensión. , Psicoperspectivas. Individuo y Sociedad, Vol. 11, No. 1 (2012).

<sup>44</sup> Familia 1. Entrevista realizada en Mampuján el 7 de enero del 2014.

espacio que cada una poseen que es determinante para entender su configuración y persecución del mundo<sup>45</sup>.

De manera general estos dos poblados o más bien las familias que la componen las podemos abordar desde el concepto que maneja Orlando Fals Borda de familias extensas<sup>46</sup> ya que en estas comunidades los núcleos familiares están compuestos por un gran número de integrantes que va más allá de los padres y los hijos. En estas comunidades rurales encontramos dentro de un mismo hogar a padres, hijos, abuelos, tíos y en otros casos sobrinos. Todas estas personas conforman una familia de las regiones rurales de los Montes de María<sup>47</sup>.

Estas familias son bastante extensas, una posible explicación podría ser por el mismo significado que tienen los hijos para los padres campesinos ya que estos son visto como una mano de obra o una fuerza laboral para los trabajos del campo, donde la principal preocupación no son los niveles escolares ni la alimentación ya que estas zonas presentan unas dinámicas muy diferentes y aún más sobre lo que significa el desarrollo; Los campesinos en algunos caso más que preocuparse por mandar a los hijos a la escuela, que aprendan a leer a escribir se preocupan por que aprendan el oficio del trabajo del campo sembrar, recolectar, el tratamiento de la tierra entre otros. Ya que los preparan para su futuro remplazo en las prácticas del campo<sup>48</sup>.

---

<sup>45</sup> Arraigada, Irma. La constitución de las familias rurales. En X. Valdés, A. Arteaga y C. Arteaga (Eds.), *Mujeres Relaciones de Género en la Agricultura* (pp. 213-224). Santiago: CEDEM. 1995.

<sup>46</sup> Orlando, Fals, Borda. *Historia doble de la costa tomo III: resistencia en el san Jorge. universidad nacional de Colombia*. Banco de la república, ancora editores, Bogotá, 2002, p. 368.

<sup>47</sup> Entrevistado # 3, líder comunitario del proceso jurídico que atraviesa la comunidad de Mampuján el 7 de enero del 2014.

<sup>48</sup> Entrevistado # 4 en el corregimiento de Correa Bolívar El 13 de Septiembre Del 2013

El tema educativo en el campo es bastante peculiar; por lo general en los espacios rurales los hombres cabezas de hogar han aprobado en promedio 4,4 grados de escuela, equivalentes a una primaria incompleta. Y para el caso de las mujeres del campo constituyen el sector más postergado en términos educacionales, con 3,7 grados de educación promedio y por ultimo para el caso de los hijos su actividad económica tiende a ser subestimada en los registros censales y en las encuestas, ellos constituyen una potencia laboral importante en la zona rural<sup>49</sup>.

En general los niños y niñas de esta zona tienen bajo sus hombros una variedad de tareas y responsabilidades de apoyo en las actividades domésticas con las madres o de productividad en el campo con los padres, estos se adhieren al trabajo dependiendo su edad o género; El tipo de trabajo que realizan niños y niñas y el tiempo que demanda también varían de acuerdo con otros factores, como la estructura y composición familiar, las particulares de la colectividad y los recursos con que cuenta la familia<sup>50</sup>.

Otro aspecto fundamental es que en estas comunidades la decisión final las toma el hombre, reconocido por los hijos y también para el conocimiento social. Además marcan decisiones de los jóvenes (trabajo v/s estudio). Se tiende a mantener prácticas de tradición familiar, como valor de la estructura familiar Patriarcal (El patriarcado es la estructura familiar básica de todas las sociedades modernas)<sup>51</sup>. Se caracteriza por la autoridad de los hombres sobre las mujeres y sus hijos en la unidad familiar. Para que los hombres ejerzan esta autoridad, el patriarcado debe dominar toda la organización social, la producción, el

---

<sup>49</sup> Carmen, Montero. La escuela rural: Modalidades y prioridades de intervención, Ministerio de Educación del Perú, Marzo del 2001

<sup>50</sup> *Ibíd.* P. 11

<sup>51</sup> Dr. Abdala. Familias Matriarcales Y Patriarcales, sacado de <http://blogsdelagente.com/drabdala/2010/02/18/familias-matriarcales-y-patriarcales/>, el 18/11/2013



consumo, la política, el derecho y la cultura. Sus estructuras fundamentales son las relaciones sociales de parentesco, la heterosexualidad obligatoria y el contrato sexual.)<sup>52</sup>

En la Distribución y actividad del trabajo y de la economía familiar: rol del hombre tradicionalmente ha adquirido la categoría de “cabeza de familia”, el responsable de la familia, ejercicio de poder tradicional, baja manifestación explícita de afectos. Lo que las feministas de nuestra época podrían llamar machismo<sup>53</sup>.

No se puede dejar de lado la percepción que tienen los campesinos sobre la tierra y sobre el campo, ya que este se constituye en su medio de subsistencia por tanto se convierte en un factor fundamental para medir la pobreza. Las condiciones de pobreza se ven potenciadas por los altos índices de analfabetismo de la subregión, en donde cerca del 23% de su población, “no sabe leer ni escribir” y naturalmente no pueden competir en igualdad de condiciones en la búsqueda de empleo;<sup>54</sup> estos son aspectos que responden más al ámbito urbano, por lo que en los Montes de María la pobreza hay que mirarla desde una óptica diferente, es decir que examine con más exactitud el fenómeno, ya que partiendo simplemente de los índices de analfabetismo no se puede determinar que esta zona posea un alto índice de pobreza, habría que mirar que significado tienen las escuelas para estas comunidades donde la mayoría de sus prácticas giran en torno al campo.

Por otro lado la DNP – Departamento Nacional de Planeación – define la “pobreza como un estado de privación del bienestar, no solo material (consumo de alimentos, viviendas, educación, salud...) si no referido también en otras esferas de la vida; inseguridad personal

---

<sup>52</sup> *Ibíd.* P. 10

<sup>53</sup> *Ibíd.* P. 13

<sup>54</sup> Propuesta para la construcción de procesos la región de Montes de María, sacado de <http://www.observatorio.derechoshumanospaz.org/Reconciliacion/pdf/306.pdf>.

y de los bienes; vulnerabilidad (a la enfermedad, a los desastres y crisis económicas) exclusión social y política, entre otros factores<sup>55</sup>. Dado este otro concepto entendemos que no es aplicable completamente a las comunidades campesinas, debido a que estos aunque posean algunas características que se ajusten a esta definición, no están ligados completamente a esta, teniendo como explicación lógica su estructura mental y cultural.

Muchos de los conceptos mencionados en la anterior definición citada por el DNP, se toman con base en el desarrollo de la vida en los zonas urbanas, mención que refuta con los ideales del campesinado ya que toda su existencia y desarrollo está ligada hacia la tierra, es decir, sus dinámicas no responden a las de los espacios rurales, ya que la pobreza en el campo está más relacionada con la propiedad sobre la tierra.

Analizando los otros aspectos como el acceso a la alimentación y a la educación, vemos no son rasgos que determinen niveles de pobreza; puesto que la educación necesaria para los niveles de vida exigidos por el mismo medio está en aprender el oficio del campo y la alimentación proviene de la puesta en práctica de lo aprendido en el manejo de las tierras, ya que por las mismas características geográficas que posee los Montes de María, los alimentos son un recurso brindado por la misma naturaleza<sup>56</sup>. El modo como las comunidades campesinas conciben el mundo y su espacio es muy diferente a los imaginarios urbanos; para los primeros la tierra tiene gran significado y el desprendimiento de esta puede causar muchos cambios tanto a nivel de la población y más específicamente en unidades más pequeñas como es el núcleo familiar. Además de esto por tener sus propias

---

<sup>55</sup> Hugo, López, Castaño y Jairo, Núñez, Méndez. *Pobreza y desigualdad en Colombia Diagnóstico y estrategias*. Departamento Nacional de Planeación, 2007. Bogotá D.C, Colombia. p. 39.

<sup>56</sup> *Ibid.* Pág. 40

dinámicas las zonas rurales merecen ser estudiadas desde las características y no tratando de entender su espacio a partir de las realidades urbanas<sup>57</sup>.

---

<sup>57</sup> Entrevistado # 4 en el corregimiento de Mampuján el día 1 de septiembre del 2013

## CAPITULO II:

### DINÁMICAS DE MOVILIDAD: EL DESALOJO Y LAS VISIONES DE LOS CAMPEÑINOS SOBRE LOS LUGARES RECEPTORES.

#### 2.1 DESPLAZAMIENTO.

Ha mediado de los años 1990 en adelante el desplazamiento forzoso adquirió connotaciones importantes, puesto que logró afectar el 90 % de los municipios de Colombia por diferentes motivos ya sea por represión a la población o expulsión de los mismos de sus lugares de origen por causa del conflicto interno que atravesó y atraviesa el país; a pesar de que los lugares más afectados han sido los mismos que estuvieron y están en disputa históricamente<sup>58</sup>.

*“Este fenómeno Colombia afecta a 1.661.284 colombianos, equivalentes a 3,6% de la población colombiana y a 13,1% de la población rural. La migración forzada, al ser intempestiva, ocasiona una pérdida importante de capital físico, financiero, humano y social. Además, las condiciones de la población desplazada en los municipios receptores son sumamente precarias. La inseguridad alimentaria es considerable, los ingresos son insuficientes, la inserción a los mercados laborales es restringida y la tasa de dependencia económica es alta”<sup>59</sup>.*

En los “Montes de María y otras regiones la débil presencia y acción del Estado en la zona rural de los municipios como el Carmen de Bolívar, y el interés estratégico que representa la región para los actores armados ilegales, creó las condiciones para que estos ejercieran el

---

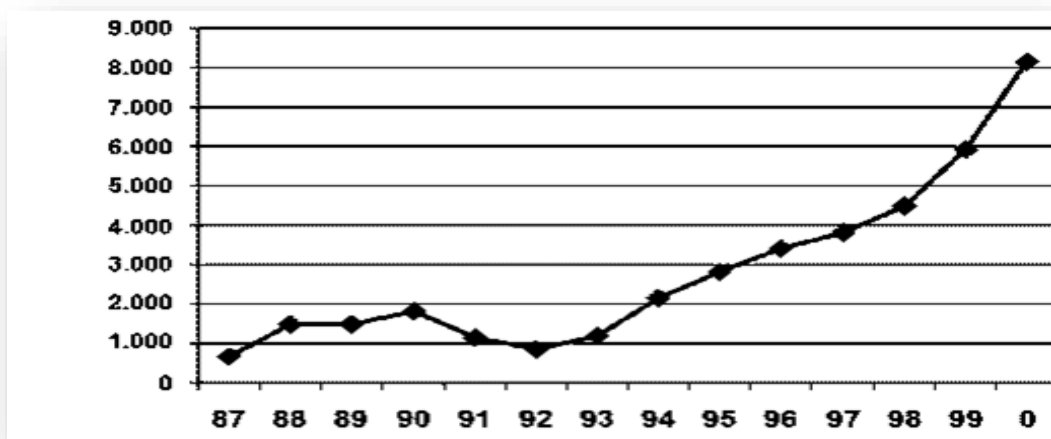
<sup>58</sup> Ana María, Ibáñez y Andrés Moya. *Población Desplazada En Colombia: Examen de sus condiciones socioeconómicas y análisis de las políticas actuales*. ISBN: 978-958-8025-95-7; Departamento Nacional de Planeación, 2007, Norma, p. 144

<sup>59</sup> *Ibíd.* P. 26.

poder en la zona, y para que los habitantes del Salado y otros corregimientos fueran víctimas de extorsiones, amenazas y señalamiento”<sup>60</sup>.

Los paramilitares Principales causantes de la movilización forzosa de estas comunidades, han evolucionado de forma sistemática que les permitió el sometimiento de muchas poblaciones y de gran parte de la subregión de los Montes de María. De acuerdo con estadísticas presentadas por el Observatorio Presidencial para los Derechos Humanos, entre los años 1987 a 2000, los grupos paramilitares presentaron un crecimiento en el número de combatientes, pasando de menos de mil unidades (1.000) a más de ocho mil (8.000), tal como se muestra en el siguiente gráfico:

GRAFICA 3. Crecimiento de los grupos paramilitares



Fuente: Observatorio presidencial de los derechos humanos. Bogotá, 12 de Marzo de 2011

<sup>60</sup>Resolución Defensoría Regional No. 008 Sobre el Proceso De Retorno de la Población Desplazada del Corregimiento El Salado-Bolívar Bogotá, Noviembre del 2002.

En este espacio se justificó su proceder por el hecho de que el Estado ha sido impotente y negligente para controlar la insurgencia guerrillera y para garantizarles a todos sus ciudadanos los derechos y libertades; “la presencia de este nuevo grupo armado creó un ambiente de incertidumbre puesto que lo que nacería como un grupo que velaría y combatiera los ataques de la guerrilla, termino convirtiéndose en un similar o peor que el antes mencionado con repercusiones fatales para la población campesina; un caso singular es el de la comunidad de Mampuján”<sup>61</sup>.

Estos habitantes no conocían nada referente a la guerra, solo lo que escuchaban por la radio de lo que ocurría en el interior del país; en el año de 1990 empezaron a percibir los primeros brotes del conflicto con la presencia de guerrilleros armados con escopetas, la incertidumbre crecía al ver reuniones con el cura del pueblo y campesinos por el tema de la tenencia de la tierra. Este grupo proveniente del Carmen de Bolívar y Sucre se estableció en los Montes de María. Según el entrevistado #1 el poblado solo se convirtió en un corredor de la guerrilla, ya que desde allí salían a la troncal de occidente hacia la vía de San Onofre a realizar las denominadas pescas milagrosas (Secuestros)<sup>62</sup>

Posteriormente se percibió la presencia de un grupo que se hacían llamar paramilitares, los cuales eran confundidos con las fuerzas militares del Estado; los habitantes cuentan que nunca hicieron empatía con este grupo. Su estadía según ellos fue siempre impuesta, un testimonio del entrevistado #2 decía que era común verlos en las calles cocinando, haciendo sus actividades sin ninguna presencia de la gente de Mampuján <sup>63</sup>.

---

<sup>61</sup> El verdadero origen del paramilitarismo en Colombia. *Diario El tiempo*.(15 de mayo de 2007).

<sup>62</sup> Familia 2. Entrevista realizada en Mampuján el 11 de enero de 2014.

<sup>63</sup> Dialogo con entrevistado #2, Habitante de Mampujancito el 15 de enero de 2014.

El 11 de marzo del 2000 penetraron a Mampuján 300 hombres que venían de la vía de San Onofre sobre este hecho los habitantes “no se explican es cómo es posible que un camión llenos de hombres armados hallan pasados por controles militares y peajes.” en este lugar convergieron el grupo héroe comandado por Ubel Banques (Juancho Dique) y los otros grupos que operaban en los Montes de María<sup>64</sup>

De manera general muchas personas han señalado que las comunidades “desplazadas” eran colaboradores de algunos grupos armados, pensamiento que tuvo cierta aceptación en algunos ámbitos del departamento de Bolívar; situación que posiblemente creó las condiciones propicias para que se incrementara la violencia como en el caso de Mampuján y el Salado. Por otra parte, también se afirma que estas causas pueden responder a aspectos económicos, políticos y/o cultural entre otros, donde la movilidad de las familias o individuos obedecen a un proceso rural – urbano.

Los habitantes del corregimiento de Mampuján (María la Baja-Bolívar), fueron desplazaron el 11 de marzo de 2000, desde donde comienza la odisea por la supervivencia familiar; las pisadas de aproximadamente 300 botas llegaron para desterrar a la comunidad campesina del corregimiento. El bloque paramilitar “*Héroes de Montes de María*” reunieron en la plaza a los campesinos, supuestos guerrilleros. Hombres, mujeres y niños, organizados en fila india insultándolos, maltratándolos y amenazándolos con repetir en esta comunidad la masacre cometida en el Salado; pero ahora con ellos<sup>65</sup>.

Luego de dar la orden de desalojo se escogieron 7 habitantes los cuales fueron asesinados en las Brisas, vereda de San Cayetano- corregimiento de San Juan. Al borde del colapso

---

<sup>64</sup> Entrevista realizada a Tulio Roberto Masa Julio Líder comunitario y es concejal, en Mampujancito el 11 de enero de 2014.

<sup>65</sup> Entrevista a Tulio Roberto Masa.

esta comunidad se dirigió hacia el casco urbano (María la Baja) donde no recibieron ayuda alguna de las instituciones públicas; albergándose una parte de los habitantes en el colegio San Luis Beltrán y en la casa de la cultura, donde permanecieron varios meses, azotados por una situación deplorable; donde el hacinamiento era muy evidente, a raíz de esto se comienza un proceso organizativo entre los habitantes para no entrar en caos; se crea un comité de salud, de alimentación, logística, etc. La alcaldía de María la Baja no hizo presencia; puesto que la entidad estaba pasando por una situación difícil, ya que en el instante no había gobernanza.

24 horas fue todo el tiempo recibido para dejar atrás todo lo conocido, todo lo que sembraron. En una primera instancia; algunos que contaban con familias que económicamente estaban bien se alojaron donde ellos, otros les tocó invadir territorios que estaban en las afueras del casco urbano, dada la ausencia de la alcaldía se pronunciaron otras entidades a su auxilio como fue la Iglesia Católica (principal apoyo de los habitantes), Iglesia Cristiana, Asociación de Pescadores del Puerto Santander y Correa, además de otras organizaciones como la Cruz Roja Internacional, Médicos sin Fronteras, movimiento para la paz y la libertad, entre otros. En este primer momento María la Baja se convirtió en el principal receptor de la comunidad desplazada<sup>66</sup>.

Si comparamos el caso de Mampuján tenemos que la situación de este último fue un poco diferente puesto que algunos grupos lo convirtieron en centro de abastecimiento y descanso, pero también como retaguardia para el robo de ganado, el secuestro y las emboscadas a los militares. La toma general del pueblo se realizó el 18 de febrero del 2001

---

<sup>66</sup>Familia 2. entrevista realizada en Mampujancito el 11 de enero de 2014.



de este siglo, fecha en la que empieza el derrumbe tanto físico como moral de una comunidad<sup>67</sup>.

En el caso del salado, la presencia impuesta por las FARC por varios años, lo significó el argumento de las autodefensas, quienes por calificar a los pobladores como colaboradores de la insurgencia en contra del Estado. Esta situación provocó la primera masacre por parte de las Autodefensas Campesinas de Córdoba y Urabá ACCU. Fueron asesinados 8 miembros de la comunidad, provocando cierto pánico en la población y por consiguiente el desplazamiento de gran parte de la misma. Tres meses después de lo acontecido, la mayoría de la comunidad retornó a El Salado. Para este regreso la Red de Solidaridad entregó mercados y llevó a cabo un proyecto de generación de empleo y seguridad alimentaria, por un valor de \$40.000.000.oo. Adicionalmente, la RSS aportó \$70.000.000.oo para la reparación de viviendas y pagó el transporte de las familias que retornaron.<sup>68</sup>

Todos los beneficios antes mencionados serian ineficiente, puesto que no garantizó la permanencia de la comunidad en el corregimiento. Este retorno no incluyó acciones de prevención y protección que minimizaran los riesgos de nuevas incursiones por parte de los actores armados ilegales y por lo tanto el hecho se repetiría con mayores repercusiones en la comunidad puesto que el número de víctimas se duplicaría y el impacto social seria profundo<sup>69</sup>.

---

<sup>67</sup> Comisión Nacional de Reparación y Reconciliación (Colombia), CNRR Grupo memoria histórica. *La masacre del salado esa guerra no era nuestra*. Bogotá 2009-09-13.editorial Taurus, p. 264.

<sup>68</sup> Resolución Defensoría Regional No. 008 Sobre *El Proceso De Retorno De La Población Desplazada Del Corregimiento El Salado-Bolívar* Bogotá, Noviembre De 2002 p. 5.

<sup>69</sup> *Ibíd.*, p. 6.

La masacre del Salado según fuentes del grupo memoria histórica<sup>70</sup>, fue proyectada en la finca El Avión, jurisdicción del municipio de Sabanas de San Ángel en el departamento de Magdalena, por los jefes paramilitares del Bloque Norte Salvatore Mancuso y Rodrigo Tovar Pupo, alias “Jorge 40”, así como por John Henao, alias “H2”, delegado de Carlos Castaño, quienes también lo coordinaron. El ataque a esta población fue perpetrado por 450 paramilitares. El hecho se efectuó por medio del cierre de las 4 vías que comunicaban al Salado con el resto de los Montes de María se complementó con el cierre de las vías que conduce a La Sierra, desde la base de operaciones instalada en la finca El 18, ubicada entre el corregimiento Canutalito en Ovejas y Guaymaral en Córdoba, a la cual se puede arribar sin cruzar por El Salado. Fue ocupada por una parte del grupo paramilitar comandado por el “El Tigre”, y allí permaneció “Cadena.

Para los investigadores del grupo “memoria histórica la masacre del Salado no empieza en la fecha que los medios de comunicación han vendido al resto del país; ya que han dejado de lado las víctimas de las veredas aledañas que se encontraban en confluencia para llegar al salado, por esta afirmación se puede llegar a la conclusión que este fenómeno empieza el 16 y el 21 de febrero de 2000; según los investigadores la infantería de Marina, cuyo Batallón N° 5 (“Bafim N.º 5”) tenía la competencia territorial y militar del área general de la población, este no interfirió el avance paramilitar porque el dispositivo de presencia de aquel cuerpo en el territorio había cambiado meses antes: Dicho batallón había recibido órdenes del Comando de la Primera Brigada de Infantería de Marina sobre desarrollar

---

<sup>70</sup> Comisión nacional de reparación y reconciliación (Colombia), CNRR Grupo memoria histórica. la masacre del salado esa guerra no era nuestra. Bogotá 2009-09-13.editorial Taurus, p. 264.

operaciones en los municipios de Córdoba y Zambrano; todos los habitantes fueron concentrados en el parque principal del pueblo donde empezaría la fiesta de sangre”.<sup>71</sup>

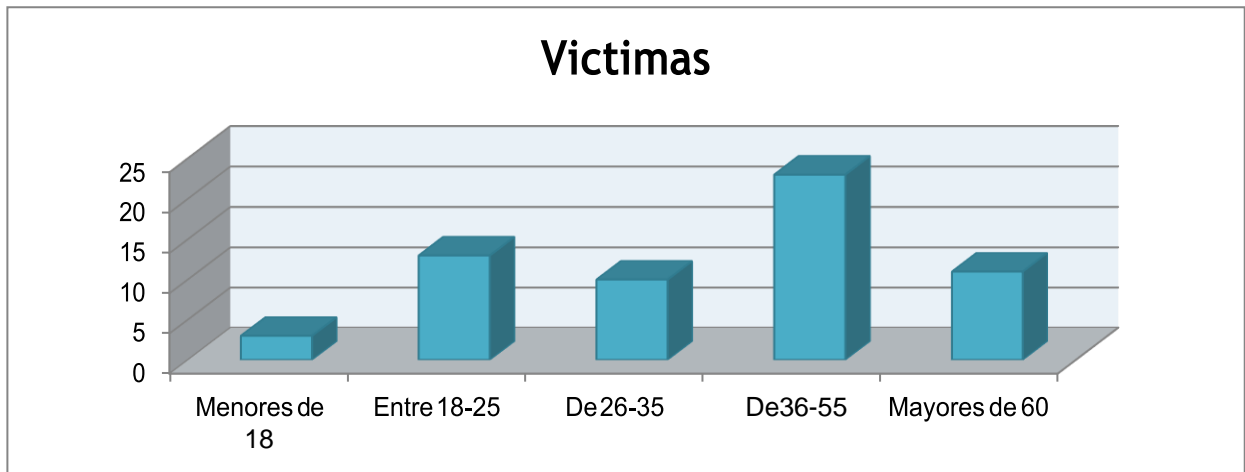
El Salado fue epicentro de abuso, maltrato, múltiples o diferentes acciones de torturas desde desmembramiento, hasta violaciones sexuales, el grupo paramilitar puso lo que se podría llamar creatividad en el ámbito de torturas y transmisión de miedo y pánico, no solo robaron las vidas a seres humanos, sino también a un sujeto social de interacción social, como lo es el mismo pueblo como tal; fue un espacio que desapareció como estructura física y solo perdura en la memoria de las víctimas y de algunos pocos colombianos que aun sienten el conflicto interno del país como un problema de todos. Este corregimiento presenció uno de los hechos más desgarradores que sufrió la subregión de los Montes de María que de cierta manera marcó la historia de este territorio por los hechos que se vivieron y presenciaron los campesinos.

GRAFICA 4. Víctimas de la Masacre

<b>EDADES</b>	<b>VICTIMAS</b>
<b>Menores de 18</b>	3
<b>Entre 18-25</b>	13
<b>De 26-35</b>	10
<b>De 36-55</b>	23
<b>Mayores de 60</b>	11
<b>TOTAL</b>	60

*Fuente: Comisión Nacional de Reparación y Reconciliación. Bogotá 2009-09-13*

<sup>71</sup> *Ibíd.*, p. 27.



*Fuente: Comisión Nacional de Reparación y Reconciliación. Bogotá 2009-09-13*

En esta comunidad los principales sujetos que perdieron la vida fueron los hombres ya que de las 60 víctimas, 52 fueron hombres entre las diferentes edades expuestas en la gráfica anterior y las otras 8 fueron mujeres; la muerte de la figura central de las familias complicaría el futuro que les esperaba a cada núcleo, al momento de decidir la ruta o el camino a seguir cuando se desplazaran. Luego de toda la masacre el 21 de febrero en horas de la tarde ingresó a El Salado el Cuerpo Técnico de Investigaciones de la Fiscalía General de la Nación. Al día siguiente se practicaron las exhumaciones de las fosas comunes.<sup>72</sup> Curiosamente la Infantería de Marina y miembros de la Alcaldía del Carmen de Bolívar prohibieron el ingreso a los familiares y de las personas que exigían se les permitiera ingresar para saber lo que había sucedido, situación que produjo una serie de protestas<sup>73</sup>.

<sup>72</sup> Comisión Nacional de Reparación y Reconciliación (Colombia), *grupo memoria histórica. La masacre del salado esa guerra no era nuestra*. Bogotá 2009-09-13. editorial Taurus, p. 264.

<sup>73</sup> *Ibíd.* p. 48.

Las víctimas sobrevivientes comenzaron a organizar los enseres que no habían sido saqueados y destruidos, e iniciaron el éxodo: 4.000 personas abandonaron el corregimiento del Salado, convirtiéndolo en un pueblo fantasma, el primer espacio receptor de esta población fue El Carmen de Bolívar, pero por las persecuciones incesantes de los paramilitares tuvieron que volver a desplazarse esta vez hacia las ciudades de Sincelejo, Barranquilla y Cartagena (el 55,2 % de los sobrevivientes se fueron para El Carmen de Bolívar y el 44.6 % para las grandes ciudades del Caribe: Sincelejo, Barranquilla y Cartagena). De las 600 familias que se desplazaron 369 familias se trasladaron a la cabecera municipal del Carmen de Bolívar, y fueron ubicadas en albergues temporales, acondicionados en la Iglesia Espíritu Santo, el Colegio Cooperativo y la Casa del Abuelo<sup>74</sup>.

La Conferencia Episcopal de Colombia y el Secretariado Nacional de Pastoral Social a través de la Arquidiócesis de Cartagena - Pastoral Social - Movilidad Humana, registra en la ciudad de Cartagena desde 1996 los resultados de las encuestas personales que realizan a la población desplazada que llega a sus instalaciones a pedir ayuda humanitaria o por búsqueda directa por intermedio de las parroquias de su jurisdicción. La información se recoge mediante un instrumento especializado RUT donde se obtienen datos sobre sexo, edad, número de personas por familia, parentesco, jefatura familiar, enfermedades e incapacidades que se presentan al momento de la entrevista y las necesidades de ayuda<sup>75</sup>.

---

<sup>74</sup> Conferencia Episcopal de Colombia y el Secretariado Nacional de Pastoral Social a través de la Arquidiócesis de Cartagena - Pastoral Social - Movilidad Humana, *Población Desplazada del Departamento de Bolívar*. Cartagena Ene/96-Sep/2001, p. 15

<sup>75</sup> Conferencia Episcopal de Colombia y el Secretariado Nacional de Pastoral Social a través de la Arquidiócesis de Cartagena - Pastoral Social - Movilidad Humana, *Población Desplazada del Departamento de Bolívar*. Cartagena Ene/96-Sep/2001, p. 15

Los resultados del RUT arrojan los siguientes datos para la ciudad de Cartagena con fecha septiembre de 2001 y para el Departamento a marzo de 2001 y las principales informaciones obtenidas se mostraran en las siguientes tablas y gráficos:

GRAFICA 5. Distribución de la población desplazada en Cartagena.

<b>DEPARTAMENTO DE BOLIVAR JURISDICCION ARQUIDIOCESIS CARTAGENA - PASTORAL SOCIAL- MOVILIDAD HUMANA TOTAL FAMILIAS Y PERSONAS X BARRIOS DE CARTAGENA</b>			
Barrio	Familias	Personas	%
Nelson Mandela	3398	16332	39.49%
San José de los Campanos	441	2220	5.37%
Olaya Herrera	282	1480	3.58%
Pozón	267	1310	3.17%
Pasacaballos	51	293	0.71%
Simón Bolívar	51	298	0.72%
La Boquilla	36	139	0.34%
13 de Junio	31	144	0.35%
Santa Rita	31	149	0.36%
Fredonia	31	144	0.35%
El Líbano	26	139	0.34%
Distrito Turístico	3567	18712	45.24%
<b>TOTAL</b>	<b>8212</b>	<b>41360</b>	<b>100.00%</b>

*Fuentes:* Pastoral Social Arquidiócesis de Cartagena Ene/96-Sep/2001

De esta afirmación surge un interrogante el ¿Por qué estos espacios son donde concentra la mayoría de la población desplazada? Para responder este cuestionamiento es de mucha importancia remitirnos a la geografía o ubicación geográfica de estos lugares ya que aquí podemos encontrar la clave para el desarrollo del interrogante. Si tomamos la última afirmación sobre Pasacaballo y la Boquilla como receptor predilecto es precisamente por la similitud de los espacios tanto del nativo como el nuevo; el campesinado vio en estos espacios la manera de seguir con algunas de las prácticas que de cierta manera sustentaba la subsistencia de sus familias como fue la pesca, silvicultura, artesanía, tala de árboles y

transporte acuático entre otros. Todas estas actividades económicas hicieron que el proceso de adaptabilidad laboral y habitacional fuera un poco más pasivo, lo mismo ocurrió en los barrios de Cartagena que si miramos todos son periféricos donde por lo general se alberga una cantidad de familias desplazadas. Por ejemplo “en el caso particular de los habitantes del Salado tenían la percepción de un entorno próximo como territorio de refugio con la esperanza de sobrevivir en un medio “conocido” donde pudiesen reconstruir su cotidianidad, minimizando el impacto del vacío social en el que habían quedado” .

El fenómeno de la violencia deja muy marcada las comunidades que sufren este fenómeno ya que no solo no destruyen una población y sus tejidos sociales, si no también crean un sentimiento de rechazo sobre su espacio natal; solo una pequeña porción decide regresar a su sitio de origen la mayoría de la población desplazada jamás quiere retornar a causa del trauma que sufrieron por los ataques, amenazas o asesinatos de los familiares, frente a la violencia permanente en el campo y por la incertidumbre de la situación del conflicto armado. Una parte de los desplazados también perdió su tierra o fue forzada de vender sus terrenos y bienes a muy bajo precio a los grupos armados. Sobre todo las mujeres, siendo que han perdido a su marido en el conflicto, y quieren reubicarse en el sitio de donde emigraron para buscar formas de sobrevivir y los servicios básicos para la familia, especialmente para sus hijos<sup>76</sup>

---

<sup>76</sup> Resolución Defensoría Regional No. 008 Sobre El Proceso De Retorno De La Población Desplazada Del Corregimiento El Salado-Bolívar Bogotá, Noviembre De 2002, p. 8.

## **CAPITULO III:**

### **DESCOMPOSICIÓN Y RECONFIGURACIÓN FAMILIAR. EFECTOS DEL CONFLICTO**

#### **3.1 ANÁLISIS POS-CONFLICTO**

Según la propuesta para la construcción de procesos de reconciliación en la región de Montes de María, en cuanto a las condiciones de vida de la población, se advierte que todos sus municipios presentan niveles de Necesidades Básicas Insatisfechas (NBI) superiores al 54%, lo que corresponde a más del doble del indicador nacional. Las condiciones de pobreza se ven potenciadas por los altos índices de analfabetismo de la subregión, en donde cerca del 23% de su población, “no sabe leer ni escribir” y naturalmente no pueden competir en igualdad de condiciones en la búsqueda de empleo.

La terminología pobreza para los espacios rurales es relativa y en algunos casos ambigua, ya que depende de ciertos parámetros para establecerlo; se debe analizar el contexto, puesto que partiendo simplemente de los índices de analfabetismo —indicador de pobreza en zonas urbanas— no se puede determinar que estas comunidades posean un indicador de necesidad elevado; habría que mirar el significado que tiene la educación y las escuelas en las poblaciones donde la mayoría de sus prácticas tanto social, económicas y culturales giran en torno al campo.

Para las comunidades rurales, en este caso para Mampuján y el Salado, las familias constituían una microempresa agrícola donde cada miembro tenía funciones diferentes: El padre, como figura central, desarrollaba el papel de jefe y administrador; la madre se



encargaba de todo lo relacionado con el bienestar y la alimentación de sus familiares y los hijos hacían parte del grupo de trabajadores (macheteros, sembradores, desmonte, recolectores) recibiendo así el mismo trato que los demás. Estos generalmente no eran remunerados hasta que tuvieran una determinada edad, dado que su trabajo era considerado como una obligación antes de ser un deber.

Majid Rahnemar aborda el concepto de pobreza desde la siguiente perspectiva:

<<expresión de la precariedad o un conjunto de "carencias", incluyendo la ausencia de cosas necesarias para una vida humana digna y para satisfacer las necesidades básicas de alimentos, vivienda, salud, etc. Sin embargo, el problema de esta perspectiva es que "carencias" o "necesidades" no pueden ser definidas universalmente, ya que dependen de la manera en que distintas personas o grupos definan estos términos, y también dependen de la manera en que tales necesidades sean satisfechas en cada caso en particular>><sup>77</sup>.

Partiendo de lo anterior el término lo relaciono a la carencia de la tierra, la cual tiene un gran significado en su tradición cultural y el desprendimiento de esta puede causar muchos cambios a nivel poblacional y aún más en unidades más pequeñas como es el núcleo familiar. Quién no la poseía se encontraba en estado de carencia por no tener lo necesario para vivir, por ende, los parámetros que expone el Estado colombiano con respecto a lo mencionado aplicarían solo a las familias que han sido desplazadas y que se enfrentan a las dinámicas de los cascos urbanos, donde si necesitarían un alto grado de alfabetización para desenvolverse de manera positiva en este nuevo espacio, que entre otras cosas es desconocido para estas poblaciones.

---

<sup>77</sup> Majid, Rahnemar. reflexiones sobre la pobreza, sacado de <http://www.decrecimiento.info/2009/10/majid-rahnama-sobre-la-pobreza.html> el 5 de octubre del 2014

Las disputas de los diferentes grupos armados ilegales por el territorio y la intervención del Estado por el control de este, transformarían las realidades familiares en otra muy distinta a las antes conocidas. Se alteraría el equilibrio existente puesto que experimentaron abrumadores conflictos sociales que terminaron rompiendo y socavando su tejido social. Aunque el Estado tiene un plan de acción para este tipo de fenómenos, por lo general no se cumple y las comunidades son la viva prueba de esta afirmación. La siguiente nota es lo estipulado por el gobierno para estos casos.

*“La sentencia T-025 la Corte Constitucional define los derechos de la población desplazada y estipula que las familias desplazadas son sujeto de especial protección por el Estado y conservan, además, sus derechos fundamentales y constitucionales. Como consecuencia, un hogar desplazado tiene derecho a recibir ayuda humanitaria; contar con un acceso efectivo a los servicios de atención en salud; retornar o reubicarse de manera voluntaria en condiciones de seguridad; recibir apoyo del Estado en el proceso de definir alternativas para generar ingresos que le permitan vivir digna y autónomamente; y acceder a un cupo en un establecimiento educativo<sup>78</sup>”*

Lo mencionado previamente es lo que está consagrado por el estado, pero ¿realmente se materializan estos derechos y apoyos estipulados en el papel?, ¿qué sucede? Cuando se produce el desplazamiento hay una serie de situaciones que enfrentan las comunidades de los municipios afectados; las cuales no solo se refleja en el ámbito familiar en los hogares desplazados, que básicamente es el elemento central de la investigación; también los coloca en situación de vulnerabilidad puesto que pierden sus tierras, la vivienda y los activos de los hogares, generando un gran índice de desempleo y marginación, problemas de salud,

---

<sup>78</sup> Ana, María, Ibáñez y Andrés Moya. *La población desplazada en Colombia: Examen de sus condiciones socioeconómicas y análisis de las políticas actuales*. Departamento Nacional de Planeación, Bogotá D.C, Colombia, p. 11.

desarticulación social, empobrecimiento y con ello, el deterioro acelerado en las condiciones de vida de los hogares.<sup>79</sup>

### 3.1.2 DESCOMPOSICIÓN FAMILIAR

Cuando se habla de descomposición familiar se está haciendo énfasis a la desarticulación de las mismas, lo cual indica ausencia de miembros o cambio en las funciones de cada individuo. Dentro de una familia rural, el papel que juega cada persona es muy importante ya que no son transferidos de manera voluntaria; solo cambian en ocasiones particulares, por ejemplo cuando son atacados por la violencia o en su defecto desplazados. En algunos casos los hombres se volvieron violentos por la incertidumbre de no encontrar qué hacer para mantener a sus familias, con la mayor preocupación de ver truncados sus proyectos de vida tanto individual como familiar y comunitaria. Por otro lado, hubo familias que perdieron integrantes, que en su mayoría fueron la figura masculina, quedando aún más debilitadas y ocasionando un salto drástico en las etapas de los niños cortando el período de la niñez y adolescencia de sus vidas para asumir responsabilidades de adultos; ahora para el caso de las mujeres dejaron de cumplir ese papel de amas de casa para convertirse en jefes y cabezas del hogar<sup>80</sup>.

Para analizar el fenómeno que se plantea al inicio debemos remitirnos a las diferentes mutaciones que surgen al interior de los núcleos familiares, partiendo primero de cómo se concibe estas. Para ilustrar esta definición se utiliza la descripción que hace Orlando Fals Borda sobre familia; el cual la define como de familias extensas o parentales. Es decir solo la conforman los hijos y padres, sino también, tíos, abuelos, sobrinos, entre otros, bajo una

---

<sup>79</sup> *Ibíd.* P. 12.

<sup>80</sup> Familia 3. Entrevista realizada en Mampuján el 11 de Enero del 2012.

misma estructura o vivienda, todos unidos conforman lo que se denomina una familia rural en los Montes de María.

Por otro lado, la desaparición o ausencia de los padre como figura central de las familias produce un giro en cuanto a las responsabilidades, puesto que estas recaerán sobre quien este en la capacidad de suplir este nuevo hogar de los recursos mínimos. Este papel comenzó a recaer sobre madre e hijos y en otros casos sobre otros parientes cercanos que asumieron la responsabilidad de mantener la cohesión entre los integrantes.

Las diferentes olas de movilidad afectaron la estructura familiar de forma directa, ya que los desplazados al dirigirse a las ciudades “tienen que afrontar las rupturas de la cooperación entre familias para enfrentar la hostilidad e indiferencia del entorno urbano” puesto que este nuevo espacio con relación al original puede ser bastante agresivo para estos, donde las relaciones sociales predominantes son más cerradas con respecto a la subvención comunitaria.

No se pretende estigmatizar estos espacios, puesto que el desarrollo de lazos afectivos comunitarios responde a dinámicas propias de supervivencias de lugares urbanizados donde cada quien vela por sus propios intereses; por otro lado, la economía de las ciudades obliga a los campesinos a insertarse en las dinámicas informales, teniendo en cuenta que las habilidades propias del campo, como la agricultura, pesca, y ganadería, no son de mucha utilidad en las ciudades<sup>81</sup>.

---

<sup>81</sup>Comisión Nacional de Reparación y Reconciliación (Colombia). CNRR. “La masacre del Salado: esa guerra no era nuestra. “grupo memoria histórica. Bogotá 2009-09-13 editorial Taurus.

Según Ángela María Rodríguez las movilidades también generan crisis en la población masculina adulta donde las oportunidades laborales para estos fueron mínimas por los bajos niveles educativos, puesto que lo relacionado con la educación en los espacios rurales no va precisamente encaminada hacia una preparación al mundo laboral urbano; si no hacia la preparación y manipulación de las herramientas para el tratamiento de la tierra y los cultivos; esto los pone en desventaja al momento de un traslado repentino hacia las ciudades donde las oportunidades laborales están más a favor de las mujeres<sup>82</sup>, que pueden emplearse, dependiendo su nivel de conocimiento, como personal del aseo, donde por lo general eran mal remuneradas, entre otros empleos con cargos superiores. Teniendo en cuenta lo anterior es donde aparece las transgresiones en las relaciones intrafamiliares, ante la ausencia de empleo para los hombres, las mujeres aparecen como responsables de la subsistencia familiar.

### **3.1.3 RECONFIGURACIÓN FAMILIAR**

Al referirse a las reconfiguraciones se hace énfasis, según el ANSPE (Agencia Nacional para la Superación de la Pobreza Extrema) , a las modificaciones que sufren las familias en su núcleo en cuanto a los integrantes. Esta situación se presenta en las familias rurales de los Montes de María luego de ser desplazados, ya que a raíz de la pérdida de miembros, algunos buscaron refugio en otras personas, incluyéndose a este núcleo quebrantado conformando uno nuevo que en ocasiones suelen ser mucho más extensos y complejos<sup>83</sup>.

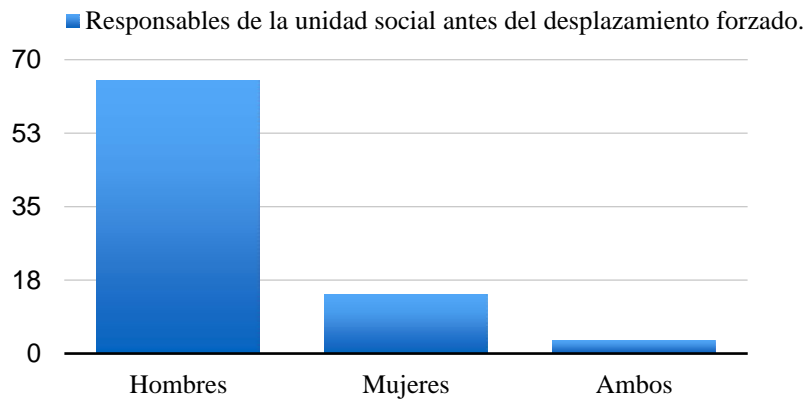
---

<sup>82</sup> Ibid.pg 28.

<sup>83</sup> Familia 4. Entrevistas realizada el 28 de Enero 2014 en Cartagena.

Durante la década de 1990 el conflicto armado y sus efectos sobre la población campesina dio surgimiento de manera repentina a un cambio que generó al mismo tiempo el reordenamiento tanto espacial como familiar de las comunidades tratadas. Con respecto a Mampuján, antes de ser desplazados la responsabilidad de la unidad social estaba organizada de la siguiente manera, como se muestra en la siguiente gráfica.

CUADRO 4. Responsables de la Unidad Familiar antes del Desplazamiento.



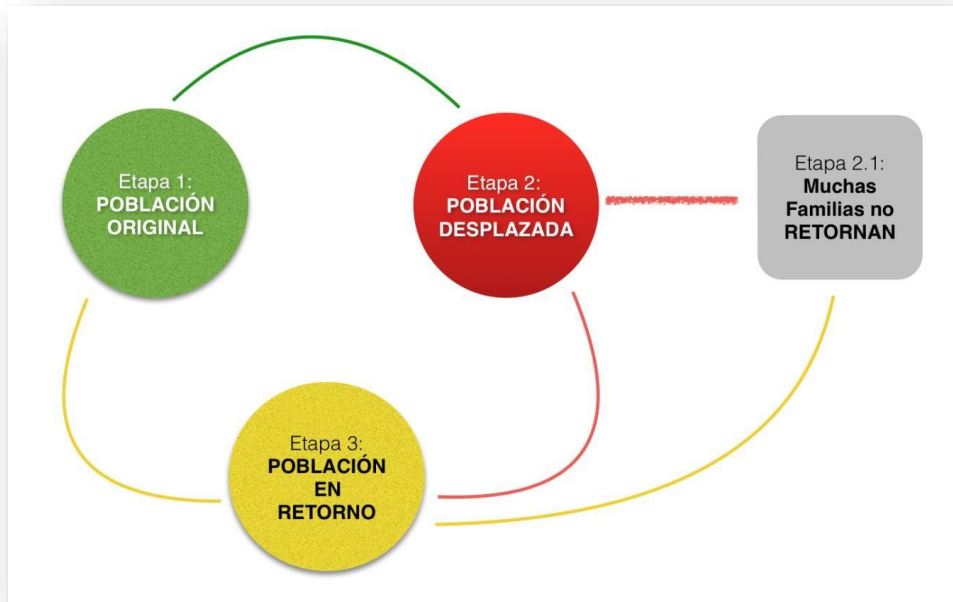
*Fuente:* Información extraída de las entrevistas realizadas en el corregimiento de Mampuján y el Salado.

Hoy por hoy es difícil hacer esta relación, ya que tras los hechos hay hogares derrumbados, reorganizados y otros desaparecidos, pero lo importante es mirar la participación masculina o el compromiso para mantener la unidad que, según la gráfica, el 70% aproximadamente estaba en manos de los hombres y menos del 20% en manos de las mujeres, además se observa que los hogares donde se clasifican como una responsabilidad mutua son casi nulos.

Estos porcentajes asociados al contexto de las comunidades muestran que, la poca participación de las mujeres, está ligada al desarrollo productivo de bienes económico de la familia, puesto que si no es capaz de sostenerla económicamente tampoco está en la capacidad de ser la persona responsable en la toma de decisiones con respecto al futuro de esta. Ahora bien la falta de los padres como los principales responsables produce transformaciones tanto en el ámbito social como económico y cultural.

Otro cambio se produce al momento en que las comunidades desplazadas entran en el proceso de retorno, debido a que un porcentaje considerable de la población inicial decide permanecer en lo que se podría llamar hogar de paso, mientras que el restante de los individuos emprende el regreso a su lugar de origen; esta dificultad está representada en la siguiente gráfica que muestran las diferentes etapas por las cuales atraviesan las poblaciones afectadas.

CUADRO 5. Reconfiguración de poblamiento



*Fuentes:* Información extraída de entrevistas colectivas a la comunidad.

Lo anterior indica las dinámicas de movilidad antes, durante y después de ser desplazados. La desconfiguración familiar y la reorganización espacial empiezan en la segunda etapa; para cuando se da inicio a esta nueva etapa, no toda la comunidad se dirige hacia un mismo lugar y menos los miembros de la misma familia. Cuando empieza el proceso de retorno no toda la población regresa al espacio original, lo que conlleva al desprendimiento familiar o la división de la misma, como señala la gráfica en la etapa número tres, donde el 50 % de los habitantes, la población más joven, no retorna.

Los jóvenes pertenecientes a estas familias prefirieron, la gran mayoría, permanecer en un bloque de tierra otorgado, en algunos casos, por el gobierno en busca de una oportunidad; el restante se hace a la espera de un par de meses después para tomar el mayor de los



beneficios que la alcaldía municipal y la iglesia católica les pueda brindar hasta que el mismo gobierno les haga efectivo su regreso a su locación. Las poblaciones adultas y ancianas restantes si regresó, en el menor de los tiempos, al espacio original para reiniciar y reafirmar su sociedad con sus costumbres brindando solidaridad social.<sup>84</sup>

La población se dividió teniendo en cuenta sus intereses, por ejemplo los más jóvenes prefirieron permanecer en este nuevo lugar por las características geográficas, estas les brinda cercanía al casco urbano y con ello las oportunidades económicas que se tienen al estar a la orilla de la carretera principal. La población adulta si retorna a su antigua comunidad donde están las estructuras físicas que construyeron, además de cantidades de recuerdos sobre cómo se tejió todo el andamiaje social que hoy conservan; así lo expresa hoy en día uno de los líderes comunitarios que prefiere salvaguardar su identidad

“La memoria no olvida solo almacena la información y la guarda como un baúl al que se le depositan objetos viejos, pero cuando necesitas algo vas y lo encuentras<sup>85</sup>”. Desde este punto de vista se desvanecen relaciones sociales intrafamiliar para surgir o superponerlos a otros que estratégicamente utilizaran para los años venideros<sup>86</sup>.

Los pobladores del Salado no coinciden con la prensa con respecto al número de víctimas, el cual aun es desconocido. Mientras que esta información suministrada por parte de las autoridades competentes y a los registros verificados por los informes de la fiscalía se

---

<sup>84</sup> Familia 5. Entrevista realizada en Mampujancito 20 julio de 2014.

<sup>85</sup> Familia 6. Entrevista realizada en Cartagena 20 julio de 2014.

<sup>86</sup> Familia 6. Entrevista realizada en Cartagena 20 de julio del 2014.

evidencia una cifra de 100 víctimas, los habitantes sugieren un estimado de 60 caídos, de los cuales cincuenta y seis fueron hombres entre los veintidós y sesenta años de edad<sup>87</sup>.

De esta cifra se infiere que un aproximado de 70 % son padres de familia dedicados a las labores agrícolas, como también se interpreta un aproximado de 40 hogares destruidos y reconfigurados actualmente. Esta nueva reconfiguración se efectúa debido a la unión por cercanía en parentescos de algunos afectados y otros por la formación de nuevas unidades familiar<sup>88</sup>.

Un retrato hablado en el cual se evidencia lo anteriormente expuesto es el fenómeno de modificación intrafamiliar que sufrió la familia # 6 provenientes de El Salado, la cual su núcleo estaba formado por ocho integrantes: cuatro hijos, los padres y otros dos parientes cercanos; durante la matanza el padre perdió la vida, momento en el cual los demás familiares deciden trasladarse hacia la ciudad de Cartagena<sup>89</sup>.

Para cuando las familias nuevamente deciden retornar, la madre decide permanecer en lo que se supone sería su hogar temporal mientras que sus cuatro hijos regresan nuevamente a sus tierras y los dos familiares cercanos emigran hacia otras ciudades aledañas en busca de un mejor futuro. En este punto las relaciones o solidaridad social desaparecen, para ser suplantadas por otras que estratégicamente serán útiles para la prosperidad de la nueva familia en construcción; con esto no quiero decir que el sentimiento de familia desaparezca, puesto que el análisis va más allá del tema sentimental abarcando aspectos socioeconómicos.

---

<sup>87</sup> Familia 6 Entrevista realizada en Cartagena Julio 20 de 2014

<sup>88</sup> Familia 6. Entrevista realizada en Cartagena julio 20 del 2014.

<sup>89</sup> Familia 6 Entrevista realizada en Cartagena Julio 20 de 2014.

## CONCLUSIÓN

El mundo está en constante cambio y los seres humanos tratamos de evolucionar con el de manera simultánea, pero cuando hablamos de comunidades campesinas ese desarrollo es un poco lento. Si fijamos la mirada en los Montes de María donde el difícil acceso a la población es uno de los motores que ayuda a que proceso sea lento, sumado a esto la misma forma con estos conciben el espacio, su entorno ya que el arraigo a la tierra es muy fuerte y todo va a girar en torno a ella. Esto va a imposibilitar el acoplamiento al momento de que se produzca un cambio abrupto y el abandono de estos lugares sea la única solución a la problemática. El poco conocimiento de los avances, la no preparación a prácticas que no corresponden al campo tendrá como resultado una crisis inminente en esta población en el momento de que exista una movilización repentina hacia un lugar distinto.

Por otro lado hablando de la investigación podemos mencionar que los resultados esperados del análisis fueron favorables, puesto que se logró obtener una imagen más clara de la situación de las comunidades, rurales desplazadas de los Montes de María (Mampuján y el Salado) específicamente lo relacionado con la desconfiguración y reconfiguración familiar en este espacio.

Ahora bien se quiso dejar claro varios puntos: primero, las formas de analizar los espacios y las dificultades sociales que atraviesan las comunidades deben ser diferentes, puesto que hay que tener en cuenta una serie de particularidades propias de los lugares estudiados. En este caso hago énfasis en las diferencias de los entornos urbanos y rurales ya que, las unidades de

análisis de uno de los espacios es incorrecto aplicarlo a la otra; basándose en los contextos de cada una.

Este conjunto de problemas se describe a lo largo del trabajo, dejando ver la ineficiencia de las entidades correspondiente al momento del trato con las comunidades afectadas, un claro ejemplo es la forma de medir los índices de pobreza de ambos entornos, puesto que no hay una distinción al momento de determinar tal aspecto para los espacios rurales y urbanos, cometiendo la equivocación de tomar aspectos de medición de las ciudades y aplicarlos a pueblos y veredas donde las dinámicas de funcionamiento socioeconómicas son distintas y que responden más al arraigo y producción de la tierra.

Un segundo punto se refiere a los distintos espacios que se convierten en receptores de las comunidades desplazadas. Teniendo en cuenta la documentación estudiada y las entrevistas realizadas a las familias afectadas se pudo concluir que los desplazados en Colombia que históricamente han sido los habitantes de las zonas rurales o campesinos atraviesan dos etapas muy importantes, la primera es durante el despojo que por el carácter inmediato las comunidades se alojan en asentamientos cercanos sin visualizar si cumple con las condiciones favorables para brindarles una vida digna, ya que la prioridad en el momento es preservar la vida individual y colectiva.

La segunda etapa que se atraviesa es la denominada pos desplazamiento. En este momento los individuos empiezan a identificar una serie de espacios con ciertas características semejantes al originario, donde puedan continuar con el ritmo de vida habitual, puesto que para los campesinos es difícil el acoplamiento en las ciudades; ya que sus niveles

educativos no van orientado hacia un sistema de producción industrial. Esto dificulta la subsistencia y produce una crisis laboral masculina.

Un ejemplo claro el caso de Mampujan y el Salado donde los lugares receptores fueron las ciudades de Cartagena, Barranquilla, Montería; pero aclarando que se ubicaron en los barrios que se encuentran en las periferias donde podían seguir con sus prácticas económicas (Agricultura, Pesca, Jornal, etc.) para el caso de Cartagena se ubicaron en los barrios de la Boquilla, Olaya, el Poson, etc. Hasta su retorno, aclarando que no todos los habitantes desplazados retornaron a su lugar de origen.

Por último, se pudo demostrar que el desplazamiento forzado crea mutaciones en las relaciones de poder dentro de los núcleos familiares, entendiendo dichas relaciones como la capacidad del individuo para la toma de decisiones y responsabilidad de la supervivencia del resto de los integrantes de la familia, además que gracias a este fenómeno los tejidos sociales son debilitados dentro de la unidad y fuera de ella, socavando los tejidos sociales.

Las familias afectadas terminan cambiando su estructura originaria y/o tradicional por diferentes motivos, uno de ellos es la pérdida de miembros que en algunos casos es la figura central, que para las poblaciones campesinas son los padres; esta es inamovible e intransferible de manera natural, solo se da la relación en ocasiones extremas como el desplazamiento forzoso, puesto que entran en juego aspectos sociales, económicos que cambian la dinámica tradicional.

Otro de los aspectos por los cuales se dan estas mutaciones es cuando las comunidades se desplazan a las grandes ciudades puesto que allí la población masculina entra en crisis a nivel laboral por los bajos niveles educativos y las oportunidades laborales están en favor

de las mujeres teniendo ellas la responsabilidad por la subsistencia del núcleo y a su vez el poder de decidir el rumbo a seguir, ya que en este contexto el poder sobre las relaciones familiares esta en manos de quien este en la capacidad de proporcionar a las familias de las necesidades basicas.

Un punto que no puede pasar por alto, es el surgimiento de nuevas unidades familiares gracias a inclusión y exclusión de miembros a familias existentes o la creación de una nuevas esto se da cuando la ausencia de miembros algunos núcleos se desintegran e incluyéndose a otro cambiando totalmente la dinámica interna de la ya existente. Ahora bien para tocar casos puntuales: El caso de Mampujan hubo una división tanto territorial como familiar los tejidos fueron separados y reorganizados, surgiendo así dos poblaciones muy diferentes desde la perspectiva cultural y económica como se explica en el tercer capítulo.

Hoy en día el tema se encuentra en constante debate, por lo reciente de los hechos y las repercusiones que ha tenido en las comunidades campecinas. Por lo cual este avance que se realizó es un aporte más a este tema, el cual se encuentra en construcción y por ende se presta para debates y discusiones acerca del presente vivido en Colombia y más específico aún en la zona de los Montes de María.

## BIBLIOGRAFÍA

### Fuentes primarias

- *El Tiempo*, El verdadero origen del paramilitarismo en Colombia Diario El tiempo, 15 de mayo del 2007.
- Entrevistas a las familias desplazadas de Mampuján y el Salado.

### Fuentes secundarias

- ARIAS Angélica, *Monografía Departamento De Bolívar Política Electoral 1997 a 2007.*, Observatorio del conflicto armado, Corporación Nuevo Arcoíris, Bogotá - Colombia, 2007.
- ARRAIGADA, I. (1995), *La constitución de las familias rurales. En X. Valdés, A. Arteaga y C. Arteaga (Eds.), Mujeres Relaciones de Género en la Agricultura* (pp. 213-224). Santiago: CEDEM.
- BERNAL Fernando, *Montes de María: el poder de la Tierra*, Razón Publica; Lunes, 04 Abril 2011
- BRAVO, Ivonne *Actores armados ilegales, Relación y Brecha con la sociedad en el Caribe colombiano, caso Montes De María 1950-1990*, Universidad De San Buenaventura, Departamento De Investigaciones.
- CABRERA, Lizandro *El desplazamiento en Colombia un problema de todos*. CECOIN, Bogotá, 2013

- CIFUENTES Eduardo, *Sobre el proceso de retorno de la población desplazada del corregimiento del Salado-Bolívar*, Resolución defensoría regional No. 008, Bogotá, noviembre del 2002.
- Comisión Nacional de Reparación y Reconciliación (Colombia), *La masacre del Salado: esa guerra no era nuestra*, Grupo Memoria Histórica, editorial Taurus, Bogotá 2009-09-13.
- Comité Internacional De La Cruz Roja, *Protocolos Adicionales a los Convenios de Ginebra del 12 de agosto de 1949*. Ginebra: Comité Internacional de la Cruz Roja, 1977. p. 92. En Elkin mora, *Etimología del conflicto armado en el departamento de bolívar. 1964 – 1975*. Universidad de Cartagena, Facultad de Ciencias Humanas, Programa de Historia Cartagena de Indias, D, T y C, 2012. Pg. 23
- DE LA CRUZ Maribel Vergara, *Historia y Memoria de La Masacre de El Salado Y La Ciénaga Grande de Santa Marta*, Universidad de Cartagena, Facultad de Ciencias Humanas, Cartagena.
- DEFENSORÍA DEL PUEBLO, *Desplazamiento forzado en Colombia*, Bogotá, 2004,
- FALS BORDA Orlando, *Historia doble de la costa tomo III: resistencia en el san Jorge*, universidad nacional de Colombia. banco de la república, ancora editores, Bogotá, 2002.



- FALS BORDA Orlando, *Historia doble de la Costa, Mompo y Loba*. Universidad Nacional de Colombia, Banco de la Republica, Ancora Editores, Bogotá. 2002. SBN 958-36-0090-3.
- GONZÁLEZ David. Historia de un éxodo: Mampujan. En *Vice* Bogotá, 21 de enero 2015
- IBÁÑEZ Ana María y Andrés Moya, *Población Desplazada En Colombia: Examen de sus condiciones socioeconómicas y análisis de las políticas actuales*, ISBN: 978-958-8025-95-7; Departamento Nacional de Planeación ,editorial Norma, 2007.
- INCODER, *Caracterización Socio-Demográfica Del Área De Desarrollo Rural De Montes De María*, Febrero del 2001
- LÓPEZ CASTAÑO Hugo y Jairo Núñez Méndez, *Pobreza y desigualdad en Colombia Diagnóstico y estrategia*, Departamento Nacional de Planeación, 2007. Bogotá D.C, Colombia
- MONTERO Carmen, *La escuela rural: Modalidades y prioridades de intervención*, Ministerio de Educación del Perú, Marzo del 2001.
- MORA Elkin, *Etimología del conflicto armado en el departamento de Bolívar. 1964 – 1975*. Universidad de Cartagena Facultad de ciencias Humanas, Programa de Historia Cartagena de Indias, D, T y C, 2012.
- QUEJADA Raúl. MARRUGO, Densse y Castro, Robinson, *El desplazamiento en el departamento de Bolívar: un diagnostico preliminar 1995 -2000*, Universidad de Cartagena, Facultad de Ciencias Económicas, Departamento de Investigaciones Económicas y Sociales diez, Cartagena de Indias 2001.

- Resolución Defensoría Regional No 008, *sobre el proceso de retorno de la población desplazada del corregimiento El Salado-Bolívar*, Bogotá, noviembre de 2000.
- REYES POSADA, Alejandro, *La Violencia y el Problema Agrario en Colombia*. En: *Análisis Político* No. 2. IEPRI, 1982 5
- RÍOS Castro, *Familias Rurales Y Sus Procesos De Transformación: Estudio De Casos En Un Escenario De Ruralidad En Tensión.* , *Psicoperspectivas. Individuo y Sociedad*, Vol. 11, No. 1 (2012).
- ROJAS Jorge Enrique. *El niño de cristal: memorias de la masacre de El Salado*. Editor Unidad de Crónicas El País, Miércoles, Octubre 9, 2001
- SÁNCHEZ, Gonzalo y Danny, Meertens, *Bandoleros, Gamonales Y Campesinos, El Caso De La Violencia En Colombia*, Bogotá, El Ancora Editores/Universidad Nacional. 1998.
- SERJE Margarita, *El Revés de La Nación. Tierra Salvaje, Fronteras Y Tierras de Nadie*, Bogotá- Colombia, Universidad de Los Andes, Facultad de Ciencias Sociales, Departamento de Antropología y Centros de Estudios Socioculturales Internacionales, 2005.
- Vicepresidencia General Dela República De Colombia, *Panorama Actual De Los Montes De María Y Su Entorno*, Observatorio Del Programa Presidencial De Derechos Humanos Y Derecho Internacional Humanitario, Bogotá, ISSN 1647- 818 X Serie Geografía No.19, Agosto Del 2003.

### Fuentes de sitio Web

- ANSPE (Agencia Nacional para la Superación de la Pobreza Extrema) *Reconfiguración familiar*, sacado de <http://www.ucn.edu.co/unidos/Documents/novedades.pdf> el 8 de octubre del 2014
- BERNAL Fernando, *Montes de María: el Poder de la Tierra, Razón Publica*, sacado de <http://www.razonpublica.com/index.php/regiones-temas-31/1935-montes-de-maria-el-poder-de-la-tierra.html>; el 5 de enero del 2014.
- CCNR (Comisión Nacional De Reparación Y Reconciliación), Cámara de Comercio de Cartagena, *Proyecto Piloto de Restitución de Tierras del Corregimiento de Mampuján. Línea Base*. Sacado de <http://cccartagena.org.co/mampujan/files/sec01.html>. El 30 de Octubre del 2013.
- ABDALA, *Familias Matriarcales Y Patriarcales*, sacado de <http://blogsdelagente.com/drabdala/2010/02/18/familias-matriarcales-y-patriarcales/>, el 18/11/2013.
- MARTÍNEZ Bermúdez Elvis, *Mampuján un pueblo fantasma*, sacado de <http://www.elheraldo.co/local/mampujan-un-pueblo-fantasma>. Marzo 23 2013
- Expo paz, *Los Montes de María, un proyecto territorial*, sacado de [http://www.redes.pnudcolombia.org/index.php?option=com\\_content&view=section.&layout=blog&id=7&Itemid=8&limitstart=3&limit=1&date=2012-11-01](http://www.redes.pnudcolombia.org/index.php?option=com_content&view=section.&layout=blog&id=7&Itemid=8&limitstart=3&limit=1&date=2012-11-01). El 15 de agosto del 2013.

- RAHNEMA, Majid *Reflexiones sobre la pobreza*, sacado de <http://www.decrecimiento.info/2009/10/majid-rahnama-sobre-la-pobreza.html> el 5 de 9 del 2014
- Propuesta para la construcción de procesos de la región de Montes de María, sacado de <http://www.observatorio.derechoshumanospaz.org/Reconciliacion/pdf/306.pdf>