



# Cartagena: **¿Desarrollo sostenible?**

## Cartagena: ¿Desarrollo sostenible?


Una de las formas de medir el desarrollo de los pueblos es de acuerdo con el índice de necesidades básicas insatisfechas, o nivel de bienestar de los pueblos, mas que por las obras de infraestructura física que se construyan.

Quisimos ver si esta premisa de la Teoría económica moderna encaja con la práctica diaria de la sobrevivencia en la Zona Sur Oriental de la ciudad.

Para esto, utilizamos fotos de archivo de la década de 1970 y 1980 y las comparamos con fotografías de los años 2009 y 2010, solo como un ejercicio para ver con nuestros propios ojos el desarrollo de esa zona en los últimos 30 años.



Aquí podemos comparar una gráfica de archivo de la década de los 70's con una gráfica del año 2010. Podemos ver los rellenos que de la Ciénaga de la Virgen hizo el Inscredial y hoy la Vía Perimetral. Al fondo podemos ver los modernos edificios de La Boquilla.




30 años mal contados es la diferencia que existe entre las fechas en que fueron tomadas estas fotos. 30 años.



2009



Década de 1970



Palabras clave: Desarrollo, progreso, avance, bienestar, paz, justicia social, igualdad, equidad, prosperidad.

Década de 1970



2009



2009



Década de 1970

