

**DIAGNOSTICO DE LAS UNIDADES COMUNERAS DE GOBIERNO URBANO
(UCGU) N° DOS (2) Y N° TRES (3)
LOCALIDAD HISTORICA Y DEL CARIBE NORTE**

**YOMAIRA DEL CARMEN CAMARGO JARAMILLO
BEATRIZ CRISTINA CASTAÑO AYOLA
LIDIS PAOLA FIGUEROA FUENTES
LOLLY LUZ MANRIQUE PADILLA**

**UNIVERSIDAD DE CARTAGENA
FACULTAD DE CIENCIAS SOCIALES Y EDUCACION
PROGRAMA TRABAJO SOCIAL
CARTAGENA DE INDIAS D. T. Y C.**

2005

**DIAGNOSTICO DE LAS UNIDADES COMUNERAS DE GOBIERNO URBANO
(UCGU) N° DOS (2) Y N° TRES (3)**

LOCALIDAD HISTORICA Y DEL CARIBE NORTE

YOMAIRA DEL CARMEN CAMARGO JARAMILLO

BEATRIZ CRISTINA CASTANO AYOLA

LIDIS PAOLA FIGUEROA FUENTES

LOLLY LUZ MANRIQUE PADILLA

ANA POMBO GALLARDO

Docente asesora

UNIVERSIDAD DE CARTAGENA

FACULTAD DE CIENCIAS SOCIALES Y EDUCACION

PROGRAMA TRABAJO SOCIAL

CARTAGENA DE INDIAS D. T. Y C.

2005

T.
307.14
D536

3

UNIVERSIDAD DE CARTAGENA			
CENTRO DE INFORMACION Y DOCUMENTACION			
FONDO DE ADQUISICION			
Compra	Canje	U. de C.	X
Precio \$ 10.000	Provedor	Trabajo Social	
No. de Acceso 45828	No. de ej.	1	
Fecha de ingreso 05	MM 04	AA	2005

Nota de Aceptación

Firma del Presidente del Jurado

Firma del Jurado

Firma del Jurado

Cartagena de Indias, D. T. y C., 15 de Marzo del 2005

DEDICATORIA

La semilla fue sembrada en suelo fértil y puesta en manos laboriosas. Por ello siempre recordamos con inmensa gratitud y reconocimiento a las personas que supieron dar lo mejor de sus vidas a favor de nuestro crecimiento integral, y compartieron nuestros esfuerzos para cultivar lo que hoy se ha cosechado como fruto de la siembra de su abnegación....

GRACIAS A NUESTROS PADRES!

LOLLY, YOMAIRA, BEATRIZ Y LIDIS

AGRADECIMIENTOS

Gracias a Dios... por haber guiado nuestros pasos con sabiduría...

Gracias a nuestros Padres y Herman@s porque entregaron lo mejor de sus vidas con abnegación y fidelidad en el transcurso de esta etapa...

Gracias a nuestros Docentes... por exhortarnos a intensificar nuestros conocimientos para cumplir con diligencia las exigencias que nos presenta la vida...

Y Gracias a todos aquellos que compartieron nuestros esfuerzos para cultivar el logro que hoy hemos alcanzado...

¡GRACIAS A TODOS!

LOLLY, YOMAIRA, BEATRIZ Y LIDIS

CONTENIDO

PAG

PRESENTACION

CAPITULO 1: PROPUESTA METODOLOGICA 12

1.1. JUSTIFICACION 12

1.2. OBJETIVOS 13

1.2.1. Objetivo General 13

1.2.2. Objetivos Específicos 13

1.3. MARCO TEORICO 14

1.4. ESTRATEGIA METODOLOGICA 19

**CAPITULO 2: CARACTERIZACION DE LAS UCGU N° 2 Y N° 3.
LOCALIDAD HISTORICA Y DEL CARIBE NORTE 22**

2.1. GENERALIDADES 22

2.1.1. Marco Legal 22

2.1.2. Localización 23

2.2. DEMOGRAFIA 24

2.2.1. Población 24

2.3. INFRAESTRUCTURA SOCIAL 27

2.3.1. Equipamiento 27

2.3.2. Servicios Públicos 30

2.4. SALUD 32

2.5. EDUCACIÓN 34

2.5.1 Nivel de Escolaridad 34

2.5.2 Desescolarización 36

2.6. ECONÓMICO 40

2.6.1. Estructura empresarial 41

2.6.2 Mano de obra ocupada por actividad económica 44

7

2.7. CULTURAL	47
2.7.1 Festividades que realizan	47
2.7.2 Manifestaciones Culturales	49
2.8. ORGANIZACIONES SOCIALES	49
2.8.1 Organizaciones comunitarias organizadas	49
2.8.2 Oferta Institucional	51
2.9 CRIMINALIDAD Y VIOLENCIA	55
2.9.1 Pandillismo	57
2.10 SITUACION AMBIENTAL	63
CAPITULO 3: PROPUESTA DE INTERVENCION PROFESIONAL	67
3.1 NOMBRE DE LA PROPUESTA	68
3.2 OBJETIVOS	68
3.2.1 Objetivo General	68
3.2.2 Objetivos Especificos	68
3.3 ANTECEDENTES	69
3.4 JUSTIFICACION	71
3.5 MARCO TEORICO	72
3.6 METODOLOGIA	75
3.7 METAS	76
3.8 DELIMITACION DE LA PROPUESTA	76
3.9 POBLACION BENEFICIARIA	77
3.10 PLAN DE ACCION	78
CAPITULO 4: ANALISIS DE LA EXPERIENCIA	81
4.1 LOGROS	
4.2 RECOMENDACIONES Y CONCLUSIONES	87
BIBLIOGRAFIA	
ANEXOS	

LISTA DE TABLAS

	. PAG.
Tabla 1. Población, Áreas, Predios. Unidades Comuneras de Gobierno N° 2 y N° 3. Distrito de Cartagena de Indias.	25
Tabla 2. Estratos de los Barrios. Unidades Comuneras de Gobierno N°2 y N° 3. Localidad Histórica y del Caribe Norte.	26
Tabla 3. Equipamiento. Unidades Comuneras de Gobierno Urbana (UCGU) N°2 y N°3. Localidad Histórica y del Caribe Norte.	29
Tabla 4. Cobertura y usuarios del servicio de gas. Unidades Comuneras de Gobierno Urbana N°2 y N° 3. Localidad Histórica y del Caribe Norte.	31
Tabla 5. Niveles del SISBEN por Unidades Comuneras. Localidad Histórica y del Caribe Norte.	33
Tabla 6. Nivel de Escolaridad de la población. Unidades Comuneras de Gobierno Urbana N°2 y N°3. Localidad Histórica y del Caribe Norte.	35
Tabla 7. Desescolarización de la población en edad escolar. Unidades Comuneras de Gobierno Urbana N°2 y N°3. Localidad Histórica y del Caribe Norte.	37

Tabla 8. Numero de Empresas por Actividades Económicas. Unidades Comuneras de Gobierno Urbana N°2. Localidad Histórica y del Caribe Norte.	40
Tabla 9. Numero de Empresas por Actividades Económicas. Unidades Comuneras de Gobierno Urbana N°3. Localidad Histórica y del Caribe Norte.	42
Tabla 10. Numero de Empleados por Actividades Económicas. Unidades Comuneras de Gobierno Urbana N°2. Localidad Histórica y del Caribe Norte.	44
Tabla 11. Numero de Empleados por Actividades Económicas. Unidades Comuneras de Gobierno Urbana N°3. Localidad Histórica y del Caribe Norte.	45
Tabla 12. Grupos Organizacionales del Adulto Mayor. Unidades Comuneras de Gobierno Urbana N°2 y N°3. Localidad Histórica y del Caribe Norte.	51
Tabla 13. Actividades Delictivas. Unidades Comuneras de Gobierno Urbana N°2 y N°3. Localidad Histórica y del Caribe Norte.	56

LISTA DE ANEXOS

Anexo A. Cartografía.


Anexo B. Instrumentos para la Recolección de Información.

Anexo C. Abstras de Instrumentos.

Anexo D. Actas de Reunión.

Anexo E. Matrices de Recolección de Información de Prensa.

Anexo F. Noticias de Prensa. Periódico el Universal. Año 2004.



11

PRESENTACION

La Universidad de Cartagena a través de sus facultades, y especialmente la unidad académica de Trabajo Social, busca cumplir con unos de sus principios generales asumiendo su compromiso social con el contexto local mediante propuestas de investigación y el desarrollo de proyectos de extensión, atendiendo así, su misión institucional de ejercer un papel protagónico en la producción de conocimientos que aporten a la transformación positiva de la realidad social del distrito de Cartagena.

Siendo las comunidades espacios fundamentales, a tener en cuenta en la promoción y ejecución de procesos y/o acciones que propendan el desarrollo local, se presenta este diagnostico, correspondientes a las Unidades Comunerías de Gobierno Urbano N° 2 y N° 3, resultado de la experiencia de practicas profesionales de estudiantes de Trabajo Social de la Universidad de Cartagena.


Este documento parte del análisis de las variables salud, educación, infraestructura social, servicios públicos, economía, cultura, criminalidad y violencia, en las UCGU N° 2 y N° 3; donde se incluyen los aspectos entre otras.

El conocimiento generado en el presente diagnostico, permite sin duda alguna, la comprensión de lo que sucede al interior de estas comunidades, procesos sociales generados, imaginarios a partir de sus interacciones, problemáticas sociales convocantes y/o necesidades, compromisos adquiridos y habilidades desarrolladas; de igual forma se constituye en un aporte determinante en la construcción de alternativas de acción que superen las problemáticas y/o necesidades identificadas por la comunidad.

CAPITULO 1



CAPITULO 1 PROPUESTA METODOLOGICA



1.1 JUSTIFICACION

A fin de promover el desarrollo estratégico del país, Colombia, el gobierno nacional ha definido como exigencia política para todos los distritos implementar el modelo administrativo de descentralización, con un enfoque dirigido a propiciar, impulsar y consolidar la convivencia ciudadana, la equidad, la participación y la democracia local, como factores fundamentales para la convivencia pacífica y el desarrollo colectivo e integral de realidades particulares.

El distrito de Cartagena de Indias no escapa a este requerimiento, por lo que se divide en 3 localidades como nuevas centralidades de la ciudad, en cada una de estas dependencias se ejercerá las funciones públicas en forma descentralizada y se deberá construir un plan de desarrollo local consecuente con las características políticas, sociales, económicas, culturales y ambientales de cada una de las zonas que las conforman.

En este sentido, los planes de desarrollo locales se constituyen en instrumentos que tienen como finalidad promover el desarrollo integral del territorio local, mejorando la prestación de los servicios públicos, promoviendo el crecimiento económico, la conservación del patrimonio cultural y natural, y asegurando la participación de la ciudadanía en el manejo de los asuntos políticos, de carácter local.



Esto implica prestar atención a los factores que estimulan y limitan su desarrollo, los niveles de organización social, de liderazgo, concienciación y compromiso de los individuos en sus comunidades, entre otros aspectos que permitan el análisis de su realidad social, para construir propuestas y/o proyectos de intervención profesional que respondan asertivamente a las distintas necesidades y/o problemáticas que se presentan cada una de ellas.

Teniendo en cuenta lo anterior se decidió abordar las unidades comuneras de gobierno urbano nº 2 y nº 3, ubicadas en la Localidad Histórica y del Caribe Norte de la ciudad de Cartagena de Indias, para la elaboración de un diagnóstico comunitario, siendo este un elemento a desarrollar en la acción profesional, que además permite generar conocimientos que pueden constituirse en el marco inicial del plan de desarrollo local a construir en esta alcaldía.

1.2 OBJETIVOS

1.2.1 Objetivo General

◆ Elaborar un diagnóstico comunitario de las Unidades Comuneras de Gobierno Urbano Nº 2 y Nº 3 a partir de los aspectos salud, educación, criminalidad y violencia, infraestructura social, servicios públicos, economía y cultura, que permita la construcción de estrategias de intervención profesional para el desarrollo local.

1.2.2 Objetivos Específicos

◆ Analizar información secundaria relacionada con las distintas variables a desarrollar en el diagnóstico comunitario de las unidades comuneras de gobierno urbano nº 2 y nº 3.

- ◆ Identificar y caracterizar las instituciones y organizaciones sociales y/o comunitarias existentes en las unidades comuneras de gobierno urbano n° 2 y n° 3.

- ◆ Determinar las problemáticas sociales y recursos potenciales priorizadas por las comunidades que conforman las UCGU n° 2 y n° 3 y, las acciones implementadas frente a cada una de ellas, por parte de las organizaciones comunitarias y de la alcaldía local de esta zona geográfica del Distrito de Cartagena

1.3 MARCO TEORICO

Al iniciar el diagnostico de una comunidad es necesario apropiarse de conceptos teóricos que promuevan y/o faciliten un proceso de interacción con el entorno físico y social de tal forma, que podamos no solo percibir claramente la dinámica que presentan los diferentes espacios, sino también, las distintas variables que afectan y/o hacen parte de los procesos que se desarrollan en cada uno de ellos.

En este sentido se precisan algunas concepciones que se tienen frente a lo que representan y/o constituyen cada uno de los espacios en los que se desarrolla el presente diagnostico comunitario; así como las significaciones que permitan contextualizar ciertas variables y elementos abordados en el estudio, orientando los procesos desarrollados en forma asertiva y pertinente.

◆ Localidad.

El concepto de localidad incluye el de municipalidad desbordándolo, en un concepto alternativo al meramente político-administrativo, una instancia particular del estado y el gobierno que posee algunas peculiaridades desde el punto de vista de sus funciones, de su ámbito territorial y su relación con la población.

Este concepto tiene que ver, además de lo jurídico-administrativo, con la red de relaciones políticas, sociales, económicas y culturales que establecen y desbordan las fronteras geográficas y jurisdiccionales; también tienen que ver con la construcción de la identidad, una historia vivida colectivamente y una práctica cotidiana, con unas relaciones a nivel regional, departamental y nacional.¹

◆ Comunidad

Sobre el concepto de comunidad existen un centenar de definiciones. Este concepto ha sido cuestionado porque al enfatizar los elementos homogeneizantes e integradores que la constituyen, olvida que la población vinculada a una localidad o región está compuesta también por fuerzas sociales diversas, con intereses contradictorios, muchas veces en conflictos abiertos y difíciles de convocar en torno a objetivos comunes.

En ocasiones se constituyen pequeñas comunidades en torno a unos objetivos específicos y particulares que luego se disuelven con facilidad. En general, lo que se hace desde las instituciones estatales es construir una comunidad sobre

¹ Henao, Hernán. Villegas, Lucy. Estudio de Localidades. Programa en especialización en teorías, métodos y técnicas de investigación social. Icfes. 1997. Pág. 41.

la base de lo común, de proyectos únicos, homogéneos, de rescate de valores, intereses y formas de pensamientos comunes, en una sociedad heterogénea y diversa.

Hay que tener en cuenta que en las comunidades también se debe propender por rescatar la diferencia, reconocer la diversidad y fortalecer los nexos entre la sociedad con la construcción de proyectos múltiples.²

◆ **Organización Social.**

Esta expresión denota la idea de sociedad en cuanto a la articulación en una totalidad de las distintas partes, con funciones diferenciadas y división del trabajo, cuya configuración permite alcanzar los fines específicos de la vida en sociedad; teniendo en cuenta que la mayor parte de la satisfacción de las necesidades humanas no se logran por la acción individual.³

Las organizaciones sociales se pueden clasificar en cívicas, religiosas, culturales, económicas, políticas, comunitarias, educativas, ecológicas y ambientalistas, deportivas.⁴

◆ **Actores Sociales**

Los actores sociales son sujetos de la acción social, la cual puede ser individual o colectiva, desde la perspectiva del observador se les atribuye conciencia e intención. En el plano regional, los actores sociales están

² Henao, Hernán. Villegas Lucy. Estudio de localidades. Programa en especialización de teorías, métodos y técnicas de investigación social. ICFES. 1997. Pág.41

³ Ander-Egg, Ezequiel. Diccionario de Trabajo Social. Ed. Cumen. 1995.

⁴ Henao, Hernán. Villegas, Lucy. Estudio de Localidades. Programa en especialización de teorías, métodos y técnicas de investigación social. Icfes. 1997. Pág. 41.

inmersos en un conjunto complejo de conflictos y solidaridades; es a partir de sus acciones que se generan diversos proyectos sociales, políticos, económicos, y culturales, que pueden llegar a ser antagónicos o complementarios, aceptados o reprobados, pero que generan procesos de discusión permanentes.⁵

Es el proceso de influir en las actividades de un grupo y los esfuerzos que este realice, encaminados al logro de los objetivos y/o metas de situación específica.

◆ **Principios básicos de la dirección del trabajo comunitario**

El trabajo comunitario exige hoy más compromiso para quienes tienen la rienda de diseccionarlo a los propósitos de bienestar de todos sus miembros de una comunidad. Sin embargo, esto es posible si gozamos de una dirigencia comunitaria que entienda algunos principios filosóficos básicos para la orientación del trabajo comunitario, sin las cuales es mejor no dedicarse a esta trascendente tarea. Por lo tanto, es importante indicar y describir los principios filosóficos de la dirección del trabajo comunitario:

- **La dirección debe ser colectiva:** Este es un principio que surge desde la misma práctica y que se expresa en toda su riqueza en el carácter colectivo de cualquier organización comunitaria.
- **Discusión colectiva y responsabilidades individuales:** Las discusiones siempre tienen un propósito: mejorar la práctica social para transformar la realidad. Toda discusión debe terminar en decisiones prácticas y concretas, deben ser ejecutadas por personas responsables, es decir, siempre debe

⁵ Henao, Hernán. Villegas, Lucy. Estudio de Localidades. Programa en especialización de teorías, métodos y técnicas de investigación social. Icfes. 1997. Pág. 41.

existir un responsable principal. Si esto no se hace, las responsabilidades se diluyen y no se ejerce control, a quien criticar para que mejore cabalmente el trabajo organizado de la comunidad.

• Ejercer una dirección única y aplicación colectiva: El trabajo con organización comunitaria siempre se debe orientar hacia el fomento de la consolidación de los grupos de base mediante el espíritu de una dirección centralizada, llámese Junta Directiva, junta coordinadora, junta administradora, etc., cuyas directivas tengan la misma línea de acción, de tal manera que se pueda evitar dos direcciones o el enfrentamiento de poder que lleven a la organización a la pérdida de la unidad y la disciplina.

• La utilización correcta de los principios de la crítica y la autocrítica: Este principio tiene como propósito fortalecer la unidad interna de los grupos de base y hacer más efectivo el trabajo de dirección y superar las fallas. La crítica es un elemento indispensable y debe hacerse de manera fraternal, constructiva y organizada, o sea, que la crítica se hace y especialmente en las reuniones previamente organizadas por sus miembros. Además la crítica se practica siempre y cuando apunte atacar las causas de error y se sugieren medida para superarlas.

• La planificación del trabajo comunitario: Planificar significa priorizar, optar por la división del trabajo y aplicar la línea general que emana de la dirección. La planificación es un proceso colectivo; no puede ser aplicado por un solo individuo, sino que debe ser discutido por todos los miembros. La planificación exige la discusión de todos, de la crítica de todos y del control de todos. La planificación es un proceso de toma de decisiones con base en los principios de la democracia.⁶

⁶ *Ibidem.* Llamas, Jorge

1.4 ESTRATEGIA METODOLOGICA

Para la elaboración del diagnóstico comunitario de las unidades comuneras de gobierno urbano nº 2 y nº 3 de la localidad histórica y del caribe norte, se toma como referente el método "intervención de la realidad", de Boris Lima, del cual se desarrollaron dos de las seis fases, la segunda y la tercera respectivamente

En el proceso de recolección de información consignada en el capítulo dos del presente documento se hizo pertinente el desarrollo de la fase nº 2 (información técnica), la cual consiste en la adquisición de los datos requeridos para cada uno de los aspectos que contempla el diagnóstico comunitario; así mismo, en la consecución del capítulo número tres del diagnóstico se aplicaron las técnicas planteadas en la fase nº 3, denominada de investigación participante.

◆ Fase de información técnica. En esta etapa se hizo necesario realizar un mapeo de las instituciones que con antelación han realizado estudios sobre nuestros referentes temáticos. Siguiendo en orden lógico, el siguiente paso es el del muestreo institucional y documental en donde se da la selección del tipo de organismos sociales que brindan información acertada y confiable.⁷

Los documentos son una fuente valiosa que revela en gran medida los aspectos más variados de la comunidad. En este sentido cabe mencionar a grandes rasgos, las etapas del análisis documental. Durante el primer momento se realiza un rastreo e inventario de los documentos existentes y disponibles; en la segunda etapa se hace una clasificación de los documentos en cuestión; en el tercer período se hace una selección de acuerdo a la pertinencia que se encuentre entre los mismos y las variables de estudio; durante la cuarta etapa, se realiza una lectura en profundidad del contenido de

⁷ LIMA, Boris. Método de intervención de la realidad. 1977.

los documentos seleccionados y en última instancia se realiza una lectura cruzada y comparativa sobre los elementos de hallazgo ya identificados.

◆ Fase de investigación participante: A través de esta fase se pretende aprehender las generalidades y especificidades de intervención. En este sentido se trata de la búsqueda de los caracteres tanto cualitativos como cuantitativos de dicha realidad; lo cual implica trascender el conocimiento sensitivo logrado en las primeras fases e incorporarnos en el análisis conceptual de los rasgos y/o fenómenos más representativos. De esta manera, se hace necesario establecer una interacción entre los hallazgos hasta ahora obtenidos y la teoría que viene de proporcionar una visión integral y de conjunto a la realidad social analizada.⁸

En esta fase el Trabajador Social en coordinación con la comunidad, van a profundizar en el contenido de cada una de las variables mucho más allá de sus manifestaciones externas. Para el logro de este objetivo, es conveniente la utilización de técnicas como la observación, participante, cuya característica principal es la interactividad a través de la cual se busca generar un acercamiento al universo simbólico de los actores sociales desde su cotidianidad.


Lo anterior implica un proceso interactivo en el contexto natural donde se desarrolla la realidad analizada, de tal forma que es el Trabajador Social quien se adecua al contexto y no lo modifica y controla como en la observación experimental o en otras palabras, el observador se mimetiza con el contexto y adquiere la capacidad de colocarse en los zapatos de la comunidad.

De igual forma se hace pertinente el uso de la entrevista informal como un espacio interactivo entre el Trabajador Social y miembros representativos de la comunidades, en donde el sentido del discurso de la entrevista está en gran

⁸ LIMA, Boris. Método de intervención de la realidad. 1977.

medida determinado por los denominados NIVELES RELACIONALES, como lo es el contrato comunicativo, el cual está constituido por los saberes mínimos compartidos por el Trabajador Social y su interlocutor sobre los objetivos del diálogo, que es lo que tiende a configurar la interacción verbal, traducido en sintonía entre el entrevistador-entrevistado.

En última instancia, el grupo focal es una forma de entrevista en grupo que busca discutir y comentar desde una experiencia personal, el tópico que es objeto de comunicación y en el cual cuenta más la comprensión obtenida y la interacción generada entre los participantes que las propias respuestas planteadas.



CAPITULO 2





2.1 GENERALIDADES

2.1.1 Marco Legal

El acto legislativo N° 1 de 1987 reconoció a Cartagena de Indias como Distrito especial, Turístico y Cultural. Los distritos especiales que cuenten con una población mayor de seiscientos mayor (600000) habitantes, como en el caso de la ciudad de Cartagena, estarán divididos en máximo tres localidades, definidas como divisiones administrativas con homogeneidad relativa desde el punto de vista geográfico, cultural, social y económico. (Art. 3 Cáp. 1, Ley 768 de 2002).

En cada una de las localidades funcionaran las Alcaldías Locales, definidas según el acuerdo 006 del 2003, como dependencias administrativas de la alcaldía de Cartagena, encargadas de administrar en cada localidad los asuntos del gobierno local, y cuya finalidad es promover el desarrollo integral del territorio distrital, mejorar la prestación de los servicios y asegurar la participación de la ciudadanía en el manejo de los asuntos públicos de carácter local.

De igual forma, cada alcaldía local tendrá bajo su administración entes territoriales denominadas unidades comuneras de gobiernos urbanos, definidas como instancias de participación, concertación y control de gestión pública que permiten articular las organizaciones de la sociedad civil y el gobierno en el desarrollo local. Cada una de estas unidades cuenta con la participación de concejos comuneros que tienen como finalidad principal promover la formación ciudadana en los procesos de plantación local, orientándola hacia el fortalecimiento de la descentralización política de la ciudad, así como la transparencia y la calidad en la gestión de la administración local. (Decreto 026 – 2003).

De esta manera la ciudad de Cartagena cuenta en su distribución política – administrativa con las siguientes localidades:

- ✓ Histórica y del Caribe Norte. Compuesta por las UCGU n° 1, 2, 3, 8, 9,10.
- ✓ La Virgen y Turística. Conformada por las UCGU n° 4, 5, 6, 7.
- ✓ Industrial y de la Bahía. Constituida por las UCGU n° 11, 12, 13, 14,15.

2.1.2 Localización

Las unidades comuneras de gobierno urbano n° 2 y n° 3 se encuentran ubicadas en la Localidad histórica y del caribe norte de la ciudad de Cartagena de Indias. Estas limitan al norte con el caño Juan Angola y el barrio cresco, ubicado en la UCGU n° 1; al sur con el barrio pie de la popa, también perteneciente a la UCGU n° 1; al oriente con la ciénaga de la virgen y el barrio la maría, ubicado en la UCGU n° 4; y al occidente, con el caño Juan Angola.

Las unidades comuneras de gobierno urbano n° 2 y n° 3 están conformadas por un numero de seis (6) y diez y siete (17) barrios respectivamente. La UCGU n° 2 concretamente se encuentra constituida por los siguientes barrios: Pie del Cerro, El Espinal, Lo Amador, Nariño, Torices (papayal, urb. La

española y Urb. Tequendama), San Pedro y libertad, Pedro Salazar, Pablo Sexto II, Los Comuneros, Petare, República del Caribe, Palestina, La Paz, Pablo Sexto I, Loma Fresca, Paraíso II y Virgen del Carmen.

Por otra parte, a la unidad comunera de gobierno n° 3 la conforman los barrios, Canapote, Daniel Lemaitre (donde se ubican el conjunto residencial San Juan, la urb. Portal del virrey, el sector la heroica, trece de mayo, primavera, San Vicente de Paúl, sinai y veinte de julio), Siete de Agosto, Santa7 María, San Francisco (donde se sitúan los sectores la poza, paraíso I, las canteras, la loma) y San Bernardo de asís.

2.2 DEMOGRAFIA

2.2.1 Población

La Localidad histórica y del caribe norte aloja una población aproximada a los trescientos ochenta y ocho mil, trescientos cuarenta y nueve (388.349) habitantes, de los cuales ciento diez y seis mil, seiscientos sesenta y nueve (116.669) se encuentran ubicados en las unidades comuneras n° 2 y n° 3.

La unidad comunera de gobierno urbano n° 2 ocupa un área total de 372.71 Km. 2, el cual es residida por cerca de setenta y dos mil, setecientos cincuenta y uno (72.751) habitantes, cifra que representa el 7.7% de la población total urbana del distrito de Cartagena. Por su parte la UCGU N° 3 abarca un área menor de 169,24 Km.2 y una población de cuarenta y tres mil, novecientos diez y ocho (43.918) habitantes, constituyendo el 4.6% de la población urbana de la ciudad.

Tabla 1. Población, Área y Predios. Unidades Comuneras de Gobierno Urbano (UCGU) del Distrito de Cartagena de Indias.

UCGU	AREA	Nº DE BARRIOS	PREDIOS	POBLACIÓN
1	745,43	13	28.423	66.506
2	372,71	17	7.354	72.751
3	169,24	6	7.049	43.918
4	231,10	6	10.166	76.765
5	244,39	4	5.690	75.021
6	445,22	4	3.219	76.074
7	243,78	13	3.971	28.860
8	264,73	15	13.947	70.125
9	226,61	14	7.777	73.482
10	428,99	9	8.403	61.567
11	2.330,97	12	8.336	47.989
12	325,12	11	9.765	82.079
13	635,56	8	5.379	38.716
14	693,54	20	3.420	53.744
15	233,46	11	6.348	78.485
	7.590,85	163	129.247	946.082

Fuente: registro mercantil de la Cámara de Comercio. Estadísticas 2003 - 2004

La población situada en estas dos zonas hace parte de los estratos 1 y 2 principalmente; de los diez y siete (17) barrios que constituyen la unidad comunera de gobierno n° 2, seis (6) pertenecen a estrato 1, cinco (5) se ubican entre los estratos 1 y 2, y solo dos de los seis restantes se pueden ubicar como zonas de estrato 4. Por su parte, en la unidad comunera de gobierno n° 3 existe solo un barrio de estrato 1, dos de estrato 2, uno de estrato tres y los dos restantes entre los estratos 1 y 2 y de 2 al 4.

Tabla 2. Estrato de los Barrios. Unidades Comuneras de Gobierno Urbano N° 2 y N° 3. Localidad Histórica y del Caribe Norte.

UNIDAD COMUNERA N° 2	BARRIO	ESTRATO
	Virgen del Carmen	1 y 2
	Pie del cerro	3 y 4
	Espinal	2 y 3
	Lo Amador	1 al 3
	Nariño	1
	Torices	1 al 4
	San Pedro Y Libertad	1 y 2
	Pedro Salazar	3
	Pablo Sexto I	1
	Los Comuneros	2
	Petare	1
	Republica del Caribe	1

	Palestina	1 y 2
	La Paz	1
	Pablo Sexto II	1
	Loma Fresca	1 y 2
	Paraíso II	1 y 2
UNIDAD COMUNERA N° 3	BARRIO	ESTRATO
	Canapote	3
	Daniel Lemaitre	2 al 4
	Santa Maria	2
	Siete de agosto	2
	San Francisco	1 y 2
	San Bernardo	1

Fuente: planeación distrital. Estadísticas 2003 -2004

2.3. INFRAESTRUCTURA SOCIAL

2.3.1. Equipamiento

Las Unidades Comuneras de Gobierno Urbano n° 2 y n° 3 cuentan aproximadamente con un total de treinta y uno (31) centros educativos, sesenta y seis (66) establecimientos entre hoteles y restaurantes, catorce (14) centros deportivos, nueve (9) iglesias, dos (2) bibliotecas, un asilo, y solo un puesto de salud y un centro de atención policial.

La Unidad Comunera de Gobierno Urbano nº 2 concretamente, cuenta dentro de su infraestructura física con trece (13) instituciones educativas de régimen público (institución educativa Ana María Vélez Trujillo, institución educativa José de la Vega, escuela san Juan bautista de la Salle, institución educativa Rafael Núñez, escuela Pablo sexto II, escuela de acción comunal San Pedro y libertad, escuela Julio R. Faciolince, escuela distrital de Loma Fresca, escuela distrital de Republica del Caribe, escuela Antonio José Izarri, escuela ntra. sra. del Carmen, escuela Simón Bolívar y escuela Alfonso Araujo) y ocho del régimen privado (colegio Ignacio Colaza, institución educativa Rueda Lineros, colegio La Salle, colegio Eucarístico, colegio San Rafael, institución educativa Enrique Russel, e institución educativa Iván Illich.

Asimismo, disfruta de trece (13) centros deportivos en algunos de sus barrios, el coliseo Bernardo Caraballo, una cancha polideportiva en Pedro Salazar y una en los Comuneros, y en el barrio Santa Rita se pueden ubicar el gimnasio mochila herrera, una cancha múltiple y el campo José Miguel Carpas; también posee tres (3) parroquias (iglesia san José de torices, I. santa ana de lo amador, I. santa rita) y la iglesia cristiana misión Boston en el barrio torices. Además, tienen a su servicio una biblioteca que funciona en la asociación Funsarep situada en el barrio santa rita, el asilo San José en el barrio Torices, y treinta y siete (37) establecimientos entre hoteles y restaurantes.

La unidad comunera de gobierno urbano nº 3, posee once (11) centros educativos del régimen público (Inst. ED. corazón de maría, inst. ED. santa maría, inst. ED. liceo de bolívar, escuela José Claveriano, escuela Lázaro Martínez Olier, centro ED. sagrado corazón de Jesús, escuela marco Fidel Suárez, escuela ntra. Sra. de Fátima, escuela siete de agosto, escuela once de noviembre, escuela distrital la paz); tres (3) parroquias (I. san agustín de Canapote, I. san francisco de asís, I. san Juan Dudes), y dos (2) iglesias cristianas (juventud con una misión en san francisco y la gran comisión en Daniel Lemaitre).

Al mismo tiempo, cuenta con una biblioteca en el barrio san francisco (biblio-parque), veinte y nueve (29) establecimientos entre hoteles y restaurantes, un centro de atención en salud y uno de atención policial en los barrios Canapote y san francisco respectivamente, los dos últimos les brindan sus servicios a la unidad comunera n° 2, teniendo en cuenta que ésta no posee este tipo de infraestructura. También se pueden ubicar siete (7) espacios utilizados para fines deportivos dentro de toda la zona, una cancha polideportiva en el barrio Daniel Lemaitre y una en Santa María, la plaza principal de Canapote (la utilizan para jugar fútbol), una cancha de tapita y bola de caucho, una de micro y, la cancha el guerrero, todas situadas en el barrio San Francisco.

Tabla 3. Equipamiento. Unidades Comuneras de Gobierno Urbano N° 2 y N° 3. Localidad Histórica y del Caribe Norte.

TIPO	UCG N° 2	UCG N° 3	TOTAL
Centro educativos	20	11	31
Centros/Espacios deportivos	6	7	14
Iglesias	4	5	9
Centros de salud	0	1	1
Bibliotecas	1	1	2
Puestos de policía	0	1	1
Hoteles y restaurantes	37	29	66
Otros	1	0	1

Fuente: Encuestas realizadas por las estudiantes de X semestre del programa

Trabajo Social de la Universidad de Cartagena.



Los problemas más frecuentes que se presentan en las unidades comuneras de gobierno n° 2 y n° 3, en lo que se refiere a la infraestructura física de los barrios que las conforman, son principalmente, el mal estado de las calles, alcantarillado, caños y/o canales de desagüe, lo que genera complicaciones de tipo ambiental, de salubridad y en algunas zonas impiden el tránsito normal de los peatones y vehículos.

En el barrio San Francisco, específicamente, los moradores manifiestan que el rebosamiento de las alcantarillas en las calles es una situación que se presenta hace más de un año y medio; la empresa Acucar ha realizado labores de succión; pero al día siguiente se desbordan las aguas negras, la problemática se presenta en forma bastante frecuente. De igual forma, en la avenida paseo de Bolívar, frente a la Alcaldía de la localidad 1 en el barrio Santa Rita, los vecinos del sector aluden que en temporadas invernales, la calle se anega, sin que hasta el momento haya solución.

2.3.3 Servicios Públicos

Los servicios públicos se constituyen en un tema muy sensible a tratar en la ciudad de Cartagena, puesto que la prestación de los mismos se ha agudizado por las problemáticas generadas con el manejo de variables como las tarifas, la cobertura y la calidad; los moradores de las Unidades Comuneras n° 2 y n° 3 de la Localidad Histórica Y del Caribe Norte cuentan con servicios tales como, el acueducto, energía eléctrica, gas, teléfono y recolección de basuras (aseo).

En cuanto al servicio de gas específicamente, es prestado por la empresa SURTIGAS S.A. y tiene un cubrimiento promedio del 95% de los predios habilitados para la prestación del servicio, contando con cincuenta y ocho mil setecientos setenta y seis (58.776) usuarios de toda la Localidad, de los cuales

solo un 19% son moradores de las Unidades Comuneras dos y tres, representado en la cifra de 11,226 hogares afiliados a este servicio.

Sin embargo, no todos los barrios que conforman estas unidades comuneras cuentan con este servicio; de los diez y siete (17) barrios que pertenecen a la UCGU n° 2, solo en ocho se encuentran registrados beneficiarios y , en la UCGU n° 3, solo dos de los seis que lo conforman.

Tabla 4. Estadísticas de cobertura y usuarios del servicio de gas. Unidades Comuneras de Gobierno Urbano N° 2 y N° 3. Localidad Histórica y del Caribe Norte.

UNIDAD COMUNER A	BARRIOS/SECTOR	Nº USUARIOS	SUBTOT AL
DOS (2)	Rep. Del Caribe–Las Lomas	383	6,270
	Torices–P. Bolívar–Petares– Paz	4,305	
	Espinal-Lo Amador-Toril-Quinta	1,585	
TRES (3)	D. Lemaitre-Crespito-Canapote	4,956	4,956
TOTAL			11,226

Fuente: Empresa de servicio público Surtigas S.A. Estadísticas año 2003- 2004

En cuanto al servicio de recolección de basuras, se muestra de manera deficiente e inconstante en algunos sectores de las unidades comuneras de gobierno n° 2 y n° 3; en los barrios Canapote, lo Amador, Torices, entre otros, existen amplias zonas que se han convertido en basureros públicos y depósitos de escombros y; en el barrio Paraíso específicamente, el paupérrimo estado de las calles impide que llegue algún tipo de servicio de recolección de basuras, por lo que se presentan en los niños enfermedades de piel, diarrea y



asma por la quema de residuos sólidos. (Ver Anexo E. Matriz de Recolección de Información de Prensa N° 2. Ítems. Ambiental)

En relación a los demás servicios, los moradores de estas zonas consideran que el servicio de energía eléctrica que suministra la empresa Electro costa, presenta algunas inconsistencias en cuanto a, la falta de alumbrado publico en diferentes sectores de estas comunidades; las tarifas son muy altas en algunos hogares, "la gente quiere pagar, pero consideran un abuso el sistema de cobro, puesto que lo están estimando al dedo, ya que ningún funcionario de esta empresa va a hacer lectura del medidor," y, no se tiene en cuenta el cumplimiento de algunas personas al cancelar el servicio recibido, "nosotros estamos pagando nuestros recibos de manera puntual, somos clientes directos de la compañía y no siguen quitando la luz por que otros sectores no pagan". (Ver Anexo E. Matriz de Recolección de Información de Prensa N° 3. Ítems. Infraestructura Social.)

2.4 SALUD

Según la Secretaria de Plantación Distrital a enero del 2004 el Sistema de Identificación y selección de Beneficiarios (SISBEN) cubre el 67.4% de la población estimada en el distrito, es decir, de los 978.187 habitantes (según las proyecciones del Dana) se encuentran sisbenizados 659.627 personas en toda la ciudad de Cartagena.

Las unidades comuneras de gobierno urbano n° 2 y n° 3, de la Localidad Histórica y del Caribe Norte, cobijan el 8% y 6% de la población sisbenizada de la ciudad, con un total aproximado de 53.404 y 39.099 personas bajo este régimen respectivamente. En la UCG N° 2 esta población se concentra en el nivel 1 con el 54% de la población sisbenizada, mientras que en la UCG N° 3 la población sisbenizada se concentra principalmente en el nivel 2. Sin

embargo, algunos miembros de la comunidad consideran que falta más cobertura para los moradores de esta zona.

Los problemas de salud que se presentan con mayor frecuencia en estas comunidades, están asociados a enfermedades de tipo respiratorio, dermatológicas y gastrointestinales, determinadas principalmente por los aspectos ambientales, de infraestructura y servicios públicos, ya sea por si solos o cuando intervienen de forma múltiple; entre estos se encuentran, el deterioro ambiental del cerro de la Popa, el mal estado de las calles y el alcantarillado, y la baja cobertura del servicio de acueducto.

Tabla 5. Niveles del Sisben por unidades comuneras de gobierno a enero del 2004.

UNIDAD COMUNERA	NIVEL 1	NIVEL 2	NIVEL 3	RESTO	TOTAL SISBENIZADO
1	526	1.051	3.251	12	1914
2	28.838	16.419	5.778	2.369	53.404
3	10.946	23.067	3.908	1.171	39.099
4	14.133	18.161	5.527	1.278	39.099
5	32.035	29.386	9.807	3.017	74.245
6	29.223	27.268	8.086	2.702	67.379
7	47.806	19.744	3.095	410	71.055
8	1.533	9.452	6.631	3.640	21.256
9	2.609	14.311	9.223	2.517	28.660

10	8.645	17.676	9.601	4.681	40.603
11	4.844	13.550	7.081	1.771	27.246
12	16.900	12.731	3.336	622	33.589
13	1.271	8.481	6.058	1.631	17.441
14	668	7.387	2.345	562	16.962
15	5.610	12.566	8.040	4.448	30.664
SIN UBICAR	20.140	7.179	1.831	568	31.633
RURAL	21.033	30.829	14.681	750	67.293
TOTAL					659.627

Fuente. Planeación Distrital.

2.5 EDUCACION

2.5.1 Nivel de escolaridad

El nivel de escolaridad que presenta la mayor parte la población de la UCGU n° 2 es la secundaria incompleta, representada en la cifra de doce mil sesenta y una (12061) personas, siguiéndole las categorías de primaria incompleta (10210), sin escolaridad (8873), primaria completa (7495), secundaria completa (5664), universidad incompleta o tecnólogo (781), universidad completa (216) y estudios de postgrado (16).

Tabla 6. Nivel de Escolaridad de la población. Unidad Comunera de Gobierno Urbano N° 2. Localidad Histórica y del Caribe Norte.

UCGU N° 2	ESCOLARIDAD							
	SE	PI	PC	SI	SC	UI	UC	EP
San pedro y libertad	776	1010	702	1234	587	70	16	1
Torices	2664	3012	2360	4033	2360	455	152	6
Pablo VI – II	508	546	456	648	265	17	1	1
Pedro Salazar	14	22	15	23	22	11	2	
Los Comuneros	193	221	206	305	230	22	6	4
Petare	341	382	283	435	133	5	1	1
Palestina	415	521	341	517	150	5	1	
Rep. del Caribe	396	440	295	458	155	7		1
Paraíso II	733	824	444	668	192	6	1	
La Paz	583	685	454	725	236	15		
Loma Fresca	488	532	552	508	143	8	1	
Pablo VI – I	146	197	211	273	120	7		
Nariño	738	843	577	841	316	31	2	

Espinal	376	403	291	598	339	69	19	1
Lo Amador	502	582	508	795	416	53	14	1
TOTAL	8873	10210	7495	12061	5664	781	215	17

Fuente: planeación distrital. Estadísticas 2003

◆ Convenciones:

S.E: sin escolaridad

P.I: primaria incompleta

P.C: primaria completa

S.C: secundaria completa

S.I: secundaria incompleta

U.C: universidad completa

U.I: universidad incompleta o tecnológica

E.P: estudios de postgrado

2.5.2 Desescolarización

Con respecto, a la situación que presentan estas comunidades en el área de educación se debe resaltar, que en la Localidad Histórica y del Caribe Norte existen 6095 personas en edad escolar que no se encuentran estudiando actualmente, de estos, 3094 hacen parte de las UCGU n° 2 y n° 3, lo que corresponde al 50.7% en relación con la totalidad existente en la localidad.

Según los últimos datos presentados por la Secretaria de Educación Distrital, las principales causas que rodean el del fenómeno de deserción escolar en las UCGU n° 2 y n° 3 son las siguientes: la situación económica (63.83%), la falta de cupos (6.20%), embarazos (6.04), otras (5.91%), perdida del año y retiro de la institución (4.07%), necesidad de trabajar (3.55%), no le gusta el estudio (3.03%), dificultad para aprender (2.48%), colegio lejos de vivienda (1,68%), desplazados por la violencia (1.45%), especiales desadaptados (1,09%) y falta de transporte (0.96%).



Teniendo en cuenta que gran parte de los barrios que conforman las unidades comuneras de gobierno n° 2 y n° 3 se ubican en los estratos uno y dos, la cifra de la principal causa de inasistencia y/o deserción escolar coincide con la registrada en toda la ciudad, la situación económica; de hecho el 62,5% de las personas en edad escolar moradoras en el distrito de Cartagena que no están vinculadas al sistema educativo ubica esta variable como la principal causa de inasistencia.

Por otra parte, es importante resaltar que las personas de las UCGU n° 2 y n° 3 consideran que se debe tener mayor vigilancia y control en las instituciones educativas, puesto que estas son escenarios de frecuentes situaciones violentas, en especial las Instituciones José de la Vega y Ana Vélez de Trujillo. "Un día se enfrentaron alumnos de Ana María Vélez y José de la Vega con piedras y botellas, hubo heridos de ellos mismos. En horas de la tarde siempre se enfrentan".

Tabla 7. Estadísticas de Desescolarización de la población en edad escolar. Unidades Comuneras de Gobierno Urbano N° 2 y N° 3. Localidad Histórica y del Caribe Norte.

UCGU N° 2	CAUSAS DE DESESCOLARIZACION												T O T A L
	C L	D A	D V	E D	E M	F C	F T	N E	N T	O	P R	S E	
Comuneros		2	1	1	4	1			1			32	42
Espinal		2	3	2	5	8		3	4			24	51
Pablo VI - I						2						8	10

Pablo VI – II	4	2	4	2	9	10	2	2	9	11	10	64	12 9
La Paz	4	6	4	1	20	21	3		12	2	6	172	25 1
Lo Amador	6	7	1	1	4	16	2	17	10	9	10	43	12 6
Loma Fresca	5	2	2	4	10	17	4	7	7	6	7	137	20 8
Nariño	2	6	2	1	7	4		3	2	17	2	63	10 9
Palestina					1	5	2	1		2		57	68
Paraíso II									2			10	12
Pedro Salazar		2				5					1	4	12
Petare	5	1			13	5		8	8	4	3	63	11 0
Rep. del Caribe	5	5	3		14	4	2	1	5	12	8	73	13 2
San Pedro y Libertad	1				2	1			1	4	1	3	13
Torices	4	3	14	8	38	25	6	1	20	42	31	379	57 1
Virgen del Carmen	1			1					1			2	5
Pie del cerro													
TOTAL	37	38	34	21	127	124	21	43	82	109	79	1134	18 49
UCGU Nº 3	CAUSAS DE DESESCOLARIZACION												T

BARRIO	C L	D A	D V	E D	E A	F C	F T	N E	NT	O	P R	SE	O T A L
7 de agosto					2	3		1	1		3	109	119
Canapote		1		1	4	6	2	5	1	3	3	55	81
Daniel Lemaitre	1	3		1	3	12	1	7		3		34	65
San Fco.	9	25	8	9	35	32	4	35	21	53	32	529	792
San Bernardo	5	5	3		14	4	2	1	5	12	8	73	132
Santa Mª				2	2	5		2		3	1	41	56
TOTAL	15	34	11	13	60	62	9	51	28	74	47	841	1245

Fuente: secretaria de educación distrital. Estadísticas 2003.

◆ Convenciones:

F.C: Falta de Cupos

S.E: Situación Económica

E. D: Especiales Discapitados

EB: Embarazo

D.V: Desplazado por la Violencia

N.T: Necesidad de Trabajar

C.L: Colegios lejos de Vivienda

N.E: No le gusta el estudio

P.R: Perdió el año y se retiró

F.T: Falta de Transporte

D.A: Dificultad para aprender

O: Otros

2.6. ASPECTO ECONÓMICO

2.6.1 Estructura empresarial

A lo que se refiere a las actividades económicas existe un total aproximado de mil veinte y nueve (1029) empresas o unidades productivas ubicadas en los barrios que constituyen las UCGU n° 2 y n° 3, representando la primera un cifra mayor a el doble (734) de la segunda (295), respectivamente.

Teniendo en cuenta las cifras presentadas por la cámara de comercio en el año 2004, de las setecientas treinta y cuatro (734) unidades productivas existentes en la unidad comunera de gobierno urbano n° 2, el 58.6% se dedica al comercio por mayor y menor, el 9% a actividades industriales y el 8.4% a actividades inmobiliarias, empresariales y de alquiler. Dentro de la actividad comercial específicamente, se destaca la venta de víveres y abarrotes, y de las actividades inmobiliarias empresariales y de alquiler, los servicios de ingeniería civil.

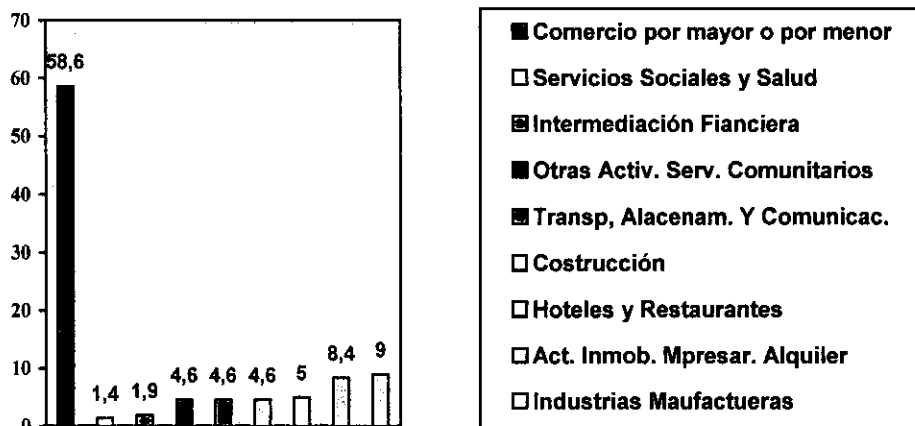
Tabla 8. Numero de empresas por actividad económica. Unidades Comuneras de Gobierno Urbano N° 2. Localidad Histórica y del Caribe Norte.

Actividad Económica	N° de Empresas	%
Comercio por mayor y por menor	430	58,6%
Industrias Manufactureras	66	9,0%
Actividades	62	8,4%

Inmobiliarias, Empresariales y alquiler.		
Hoteles y restaurantes	37	5,0%
Construcción	34	4,6%
Transporte, Almacenamiento y Comunicaciones.	34	4,6%
Otras Actividades y Servicio Comunitario.	34	4,6%
Intermediación Financiera	14	1,9%
Servicios Sociales y Salud	10	1,4%
Agricultura, ganadería, caza, selvicultura.	3	0,4%
Pesca	3	0,4%
Suministro de energía., gas y agua.	3	0,4%
Educación	3	0,4%
Explotación de Minas y Cantera	1	0,1%
TOTAL	734	100,0%



Grafica: Empresas Según Actividad Económica - UCGU 2.



Fuente: registro mercantil – Cámara de Comercio Cartagena – 2004-

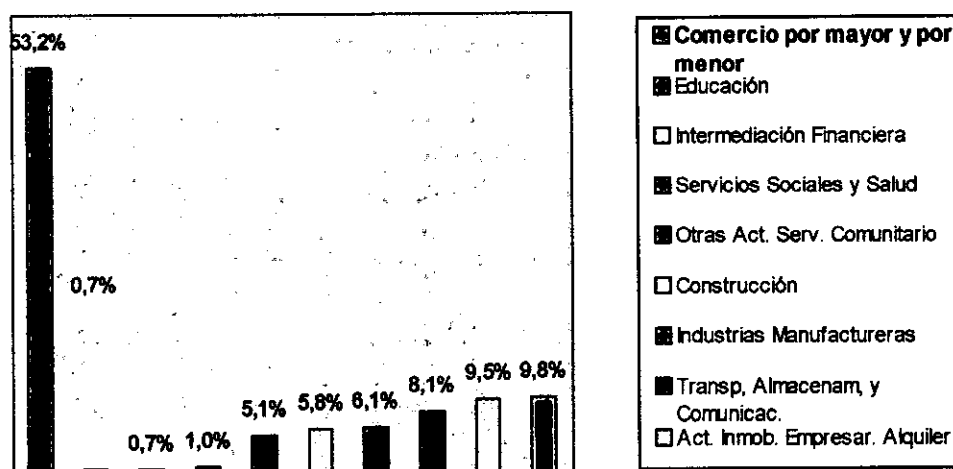
Por otra parte, en la Unidad Comunera de Gobierno (UCG) N° 3, que representa una menor concentración de establecimientos de comercio, con doscientas noventa y cinco 295 unidades productivas, el sector económico que predomina en la zona es el comercio, representando el 53% de los establecimiento de la UCG; le siguen en importancia los hoteles y restaurantes y las actividades inmobiliarias, empresariales y de alquiler, con el 10% y el 9% respectivamente.

Tabla 9. Numero de empresas por actividad económica. Unidad Comunera de Gobierno Urbano N° 3. Localidad Histórica y del Caribe Norte.

Actividad económica	N° de empresas	%
Comercio por mayor o por menor	157	53%
Hoteles y Restaurantes	29	10%

Actividades Inmobiliarias empresariales y alquiler.	28	9%
Transporte, almacenamiento y comunicaciones	24	8%
Industrias Manufactureras	18	6%
Construcción	17	6%
Otras actividades y servicios comunitarios	15	5%
Servicios Sociales y Salud	3	1%
Educación	2	1%
Total General	295	100%

Grafica: Empresas según Actividad Económica



Fuente: registro mercantil – Cámara de Comercio Cartagena -2004-

2.6.2 Mano de obra ocupada por actividad económica

Las 741 unidades productivas emplean un total de 2.481 personas, siendo el comercio el que genera mayor ocupación con el 37.6%, seguido por la industria manufacturera con el 20.2% del personal ocupado.

Otras actividades que sobresalen por el empleo que generan son el sector de suministro de Electricidad, gas y agua con el 20% y, los servicios sociales y salud con el 6%.

Tabla 10. Numero de empleados por actividad económica. Unidad Comunera de Gobierno Urbano N° 2. Localidad Histórica y del Caribe Norte.

Actividad Económica	N° de Empleados	%
Comercio por mayor o por menor	807	37,6%
Industrias Manufactureras	433	20,2%
Suministro de gas electricidad y agua	429	20,0%
Servicios Sociales y Salud	128	6,0%
Otras actividades y servicios comunitarios.	121	5,6%
Actividades Inmobiliarias, empresariales y alquiler.	63	2,9%
Construcción	61	2,8%
Transporte, almacenamiento y comunicaciones.	46	2,1%

Hoteles y Restaurantes	39	1,8%
Intermediación Financiera	13	0,6%
Agricultura, caza, ganadería y selvicultura.	4	0,2%
Educación	3	0,1%
Explotación de minas y cantera	1	0,0%
Total	2148	100,0%

Fuente: registro mercantil – Cámara de Comercio Cartagena -2004-

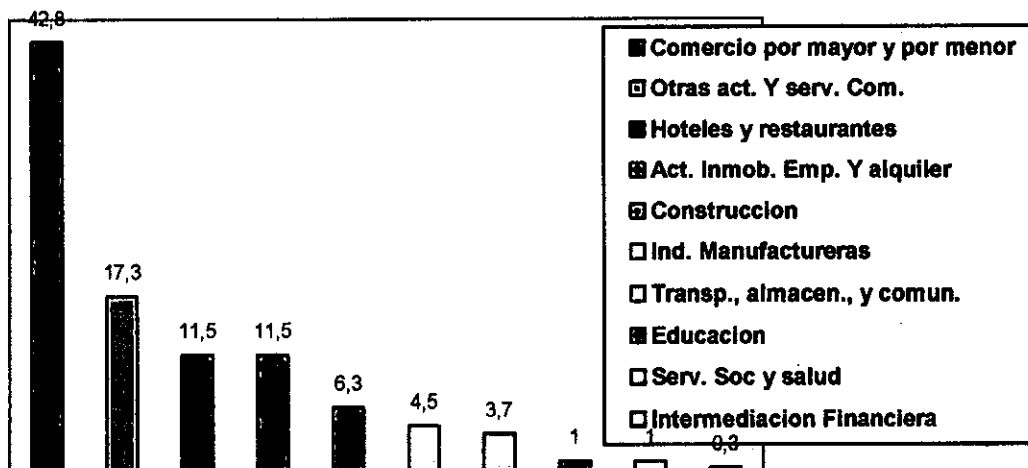
En la Unidad Comunera de Gobierno Urbano n° 3 los doscientos noventa y cinco (295) establecimientos registrados anteriormente ocupan a trescientas ochenta y una (381) personas; en su caso, el mayor generador de empleo es el sector comercio al por mayor y por menor contando con ciento sesenta y tres (163) personas ocupadas y con un promedio de 1 persona por establecimiento, le sigue el sector de servicios comunitarios con 66 empleados, dentro del cual se destacan las actividades de juego de azar y diversión y, la tercera actividad generadora de empleo son los hoteles y restaurantes con el 11.5% de participación, al igual que las actividades inmobiliarias, empresariales, y de alquiler.

Tabla N° 11. Numero de empleados por actividad económica. Unidad Comunera de Gobierno Urbano N° 3. Localidad Histórica y del Caribe Norte.


Actividad económica	N° de empleados	%
Comercio por mayor y por menor	163	42,8%
Otras actividades y servicios comunitarios.	66	17,3%

Hoteles y Restaurantes	44	11,5%
Actividad Inmobiliaria, empresarial y alquiler.	44	11,5%
Construcción	24	6,3%
Industrias Manufactureras	17	4,5%
Transporte, almacenamiento y comunicaciones.	14	3,7%
Educación	4	1,0%
Servicios Sociales y Salud	4	1,0%
Intermediación Financiera	1	0,3%
TOTAL	381	100,0%

Grafica: Empleados por Actividad Economica



Fuente: registro mercantil – Cámara de Comercio -2004-



En algunos barrios como Palestina, Petare, el Carmen, Pedro Salazar, entre otros, se presentan robos a los comerciantes de las tiendas en los momentos en que los camiones distribuidores visitan estos establecimientos para entregar los productos, los moradores de estas zonas consideran que es necesario ampliar el numero de puestos de policia y mejorar la rapidez del servicio que prestan.

2.7 ASPECTO CULTURAL

2.7.1 Festividades que celebran

En las Unidades Comunerar de Gobierno Urbano nº 2 y nº 3 se realizan celebraciones en relación a fechas religiosas concernientes a los santos patronos de las parroquias o iglesias católicas existentes en algunos de sus barrios, entre estas resaltan las siguientes:

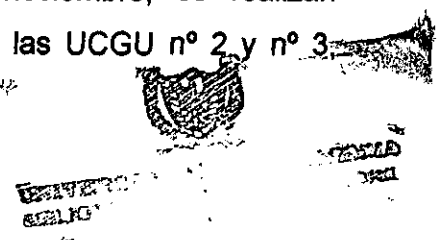
- ◆ San Agustín. Las celebraciones para este santo de la religión católica se realizan en la iglesia del barrio Canapote que lleva su mismo nombre, el día 28 de Agosto de cada año.
- ◆ San Francisco de Asís. Considerado como el santo patrono del barrio San Francisco, al cual corresponde su nombre, por tanto a la fecha del 4 de Octubre de cada año la iglesia ubicada esta zona realiza actividades para conmemorarlo, entre estas una celebración litúrgica (misa) y una procesión encabezada la estatua del santo.
- ◆ San José. Este santo es conmemorada en la iglesia del barrio Torices el día 19 de Marzo.

- ◆ San Juan Eudes. Es considerado el patrono de la iglesia del barrio Daniel Lemaitre, la cual es denominada con este mismo nombre, las celebraciones para dedicadas a este santo son realizadas el día 19 de Agosto.
- ◆ Santa Rita. El 22 de Mayo de cada año se realizan actividades en torno a la celebración de esta santa patrona de la parroquia de la denominada con este nombre.
- ◆ Santa Ana. Se considera como el santo patrono de la iglesia católica ubicada en el barrio lo Amador y a la fecha del 26 de Julio realizan una celebración para conmemorarlas.

De igual forma se conmemora en todos los barrios el día de la Virgen del Carmen, a la fecha del 16 de Julio, con procesiones, novenas realizadas en las parroquias y/o viviendas alrededor de altares decorados en relación a la misma; además los días que corresponden a la fecha del 8 de Diciembre de todos los años se conmemora a la Virgen de la Inmaculada Concepción (día de las velitas), las persona encienden velas en sus casas desde las 3:00 a.m. hasta el amanecer.

Todas estas celebraciones que inician con rituales religiosos, continúan o inician para algunas personas en celebraciones de fiestas caseras o en espacios más amplios (establecimientos, campos deportivos, entre otros), donde convergen un numero significativo de personas alrededor de música y licores; en algunos escenarios se producen riñas y/o altercados que pueden conducir a la alteración del orden publico.

Por otra parte, en la semana de las fiestas de independencia de la ciudad de Cartagena, donde se conmemora el día 11 de noviembre, se realizan actividades en algunos barrios correspondientes de las UCGU n° 2, y n° 3.



entre estas se pueden apreciar el Carnaval de la Zona Norte, el Carnaval de Lo Amador y, el Cabildo de Torices.

2.7.2 Organizaciones que promueven las Manifestaciones Culturales

La asociación Funsarep, ubicada en el sector Santa Rita del Barrio Torices de la UCGU nº 2 construye un espacio de animación cultural para niñas, niños y jóvenes ofreciendo cursos de danza folclórica, gaitas, entre otros; todos tendientes a desarrollar y fortalecer las habilidades creativas, expresivas y motrices de esta población en particular.

De la misma manera, en la Fundación Lllamarada, ubicada en el barrio Pablo Sexto II de la Unidad Comunera nº 2, existen diferentes grupos de danzas y banqueros, algunos de cuales participan en las fiestas de independencia del 11 de noviembre celebradas en el centro de la ciudad de Cartagena.

2.8 ORGANIZACIONES SOCIALES

2.8.1 Grupos comunitarios organizados

A nivel local se han consolidado distintos grupos tendientes a promover el desarrollo comunitario, teniendo en las acciones a realizar y/o los grupos etéreos a los que pertenecen las personas que lo integran, se presentan a continuación las JAC y los grupos de adultos mayores identificados en las unidades comuneras de gobierno nº 2 y nº 3.

Los grupos más representativo de estas zonas son las Juntas de Acción Comunal, los grupos juveniles y los grupos del Adulto Mayor. Las JAC fueron adoptadas por el gobierno Colombiano como política de estado con la ley 19 de 1958, estas realizan acciones tendientes a promover la intervención voluntaria de la ciudadanía en los asuntos públicos para mejorar sus

condiciones de vida dentro de la comunidad; los grupos de este tipo legalmente constituidos pertenecen a los siguientes barrios: Lo Amador, los Comuneros, Petare, Pedro Salazar, Espinal, Palestina, Torices (sector santa rita, la unión, central, la heroica), Pablo Sexto II, San Pedro y Libertad, Paraíso II, pertenecientes a la UCGU n° 2; Daniel Lemaitre (urb. Portal del virrey, II etapa), San Bernardo, San Francisco (paraíso I), Canapote y Santa Maria, situados en UCGU n° 3.

Los grupos de adultos mayores constituidos dentro de las UCGU n ° 2 y n° 3 son coordinados por la Trabajadora Social Piedad Thorrens, la cual labora en la Secretaria de Participación y Desarrollo Social de la Alcaldía de la localidad n° 1. De igual manera, cada uno de estos grupos posee dentro de su estructura interna un coordinador(a), quien orienta a los integrantes en el trabajo de las áreas de salud, recreación, cultura y de capacitación; sin embargo cada uno de estos prioriza un área específica y maneja una dinámica interna de trabajo distinta.

Los adultos mayores que pertenecen a estos grupos se hacen beneficiarios a su afiliación al sistema de salud, a un subsidio económico para su sostenimiento personal y a su participación a programas tales como los almuerzos calientes y jornadas de salud (revisión de próstatas, exámenes citológicos, detección y tratamiento de osteoporosis).

Entre las actividades que realizan los grupos, una de las mas apreciadas por la comunidad son las desarrolladas durante la semana del adulto mayor, celebrada durante los días del veinte (20) al veinte y siete (27) de agosto, en estas fechas se presentan conferencias, muestras artesanales y/o culturales y se escoge una representante mujer como reina adulta mayor.

Tabla 12. Grupos organizados del Adulto Mayor. Unidades Comuneras de Gobierno Urbano N° 2 y N° 3. Localidad Histórica y del Caribe Norte.

NOMBRE DEL GRUPO	BARRIO	COORDINADORA	N° INTEGRANTES
Yo también fui joven	Daniel Lemaitre	Angélica Arrieta	103
Amigo del adulto mayor	Pablo VI	Marina Correa	73
Comunidad de amor	Torices	Claribel Silva	81
Divino Salvador	Palestina	Petra Palencia	54
Que lindo es vivir	Santa Rita	María E. Mercado	60
Despertar en la vejez	Loma Fresca	Berta Acosta	62
Yo también tuve 20 años	Nariño	Marian Zúñiga	120
Los años dorados	Santa María	Pabla Vergara	55
Amor y Paz	República del Caribe	Noemí Pacheco	25

Fuente: Departamento de Participación y Desarrollo Social. Alcaldía Localidad 1.
- Año 2004 -

2.8.2 Oferta institucional

Organizaciones Sociales

♦ **Secretariado de Pastoral Social.** Se encuentra ubicado en el barrio Torices de la UCGU n° 2. Esta institución hace parte de la Arquidiócesis de Cartagena y, beneficia a las comunidades mas vulnerables frente a los flagelos sociales, especialmente los afectados por el fenómeno del desplazamiento forzoso; ofreciéndoles los servicios de atención psico-social (se generan

procesos de reconstrucción emocional y social de individuos y comunidades), estabilización socioeconómica (generación de proyectos productivos agrícolas y urbanos) y asistencia humanitaria (acogida, apoyo espiritual y emocional, expresado en la donación de elementos de primera necesidad).

◆ Asociación Niños de Papel – Colombia. Su sede principal se encuentra situada en el barrio Canapote de la UCGU nº 3. Esta entidad busca garantizar la atención integral a la población de niñ@s y jóvenes en condiciones de riesgo y con sus derechos vulnerados.

◆ Hogar Infantil – Remanso de Amor-. Se localiza en la Calle de las Rosas del barrio Canapote, el cual pertenece a la UCGU nº 3. Cuenta con cuatro (4) grados, párvulos, pre-jardín, jardín y transición, los cuales acogen a noventa y cinco (95) nin@s menores de siete (7) años ofreciéndoles una educación formal gratuita para ubicarlos en una escuela regular.

Esta entidad trabaja con programas de educación, capacitación y salud y nutrición en todos los grados que manejan, al mismo tiempo desarrollan de manera gratuita los programas, escuelas para padres, donación de sopas, planificación familiar, cursos de capacitación laboral, alimentación básica, orientación y asistencia a madres gestantes y, formación y desarrollo humano para pre-adolescentes.

◆ Funsarep (asociación santa rita para la educación y promoción). Se sitúa en el sector Paseo Bolívar del barrio Torices, dentro de la UCGU nº 2. Es una asociación no gubernamental sin ánimo de lucro con el objetivo de contribuir al desarrollo integral de lo sectores populares, haciendo una opción preferencial para nin@s, jóvenes, mujeres y población afro caribe.

Entre algunas de actividades que desarrolla esta organización se encuentra la capacitación, acompañamiento, y asesoría en la organización y gestión de unidades económicas populares; dinamizar procesos de animación socio-cultural para niños y jóvenes; y maneja áreas específicas donde involucra la población afro caribe y de mujeres.

◆ ICBF (instituto colombiano de bienestar familiar)- zona norte-. Se encuentra ubicada en el barrio Torices de la UCGU nº 2. Es una institución de servicio público, coordinada por el sistema nacional de Bienestar Familiar, que propende a la protección integral de la familia y especialmente, la niñez; ofreciéndole asesoría a las comunidades, las organizaciones públicas y privadas de la Localidad Histórica y del Caribe Norte de la ciudad.

◆ Corporación Acción por Bolívar. Es una entidad privada, sin ánimo de lucro, la cual ofrece a la comunidad apoyo crediticio, capacitación y Asesoría para que las personas sin empleo se conviertan en miembros económicamente activos dentro de la sociedad. Esta entidad se sitúa en el barrio Canapote de la UCGU nº 3 de la Localidad Histórica y del Caribe Norte de la ciudad de Cartagena.

◆ Fundación Amanecer. Es una entidad privada sin ánimo de lucro con carácter cívico socio cultural y humanitario, dedicada a asignar recursos para la consolidación del trabajo asociado a personas residentes en zonas de alto riesgo. Esta fundación desarrolla programas y proyectos para la formación, capacitación y, acompañamiento de las personas que deseen generar sus propios ingresos.

Instituciones Religiosas

La formación religiosa se constituye en un elemento básico en la educación de los seres humanos, puesto que influye su comportamiento social y las

construcción del sistema de normas que estos practican, encierra la relación humana con el universo y/o la deidad; generalmente quienes orientan este aspecto hacen parte de organizaciones religiosas, tales como, parroquias, iglesias y congregaciones, entre otras; en las unidades comuneras de gobierno n° 2 y n° 3 las organizaciones religiosas identificadas son las siguientes:

- ◆ Iglesias Católicas: San Agustín (Canapote), San Francisco de Asís (San Francisco), San José (Torices), San Juan Eudes (Daniel Lemaitre), Santa Ana (Lo Amador), Y Santa Rita (Santa Rita).
- ◆ Iglesias Cristianas: Centro Cristiano Jesucristo Vida (El Espinal), Juventud con una Misión (San Francisco), La Gran Comisión (Daniel Lemaitre), y Misión Boston (Torices).
- ◆ Congregaciones: Agustinos (Parroquia Canapote), Carmelitas (Parroquia Torices), y Eudistas (Parroquia Lemaitre).

Instituciones Educativas

- ◆ Instituciones Oficiales: Institución educativa, corazón de maría, institución educativa Santa María, institución Educativa Liceo de Bolívar, Escuela José Claveriano, Escuela Lázaro Martínez Olier, centro educativo sagrado corazón de Jesús, escuela marco Fidel Suárez, escuela ntra. Sra. de Fátima, escuela siete de agosto, escuela once de noviembre, escuela distrital la paz, institución educativa Ana María Vélez Trujillo, institución educativa José de la Vega, escuela san Juan bautista de la Salle, institución educativa Rafael Núñez, escuela Pablo sexto II, escuela de acción comunal San Pedro y libertad, escuela Julio R. Faciolince, escuela distrital de Loma Fresca, escuela distrital de Republica del Caribe, escuela Antonio José Izarri, escuela ntra. sra. del Carmen, escuela Simón Bolívar y escuela Alfonso Araujo.

- ◆ Instituciones Privadas. colegio Ignacio Colaza, institución educativa Rueda Lineros, colegio La Salle, colegio Eucarístico, colegio San Rafael, institución educativa Enrique Russel, e institución educativa Iván Illich.


2.9 CRIMINALIDAD Y VIOLENCIA

En la actualidad, la creencia de que el delito puede ser explicado por una teoría única ha sido abandonada. Los expertos se inclinan a asumir las teorías del factor múltiple o de la causa múltiple, es decir, que el delito surge como consecuencia de un conjunto plural de conflictivas y convergentes influencias biológicas, psicológicas, culturales, económicas y políticas.

Sin embargo, no se puede abandonar del todo el pensamiento que quienes no disponen de bienes suficientes para satisfacer sus necesidades y las de sus familias por las vías legales y pacíficas se ven empujados con frecuencia al robo, el hurto, la prostitución y otros muchos delitos. La criminalidad tiende a aumentar de una forma espectacular en periodos de desempleo masivo.

En las unidades comuneras de gobierno nº 2 y nº 3, esta realidad esta bien representada, y ha incidido de forma determinante en problemáticas como el pandillismo, la cual en su sentido negativo estimula actividades delictivas de diferentes tipos.

La actividad delictiva mas común durante el año 2004, en las zonas antes mencionadas, fueron los delitos contra la vida (homicidios, tentativa de homicidio y lesiones personales), que representa una cifra de 33,72 % del total de casos de criminalidad y violencia identificados en los registros de la prensa local "el universal".



Por tanto, este tipo de delitos se ha convertido en una gran preocupación para la ciudadanía y autoridades y, aun más, si se tiene en cuenta que veinte y uno (21) de los casos identificados son homicidios, representando el 72,4% del total de los delitos contra la vida; además, es importante establecer que seis (6) de estos hechos están relacionados presuntamente con los problemas de pandillismo que afecta a estas zonas.

Le siguen los delitos contra el patrimonio, destacándose la modalidad del hurto como el más común en el transcurso del año 2004, concentrados en una cifra de veinte y seis (26) casos registrados en la prensa local "El Universa"; las armas mas utilizadas en este tipo de situaciones son generalmente de fabricación hechiza, tipo changón, y los victimarios no tienen ningún tipo distinción en las horas en que son efectuados los atracos.

Tabla 13. Actividad delictiva en las unidades comuneras de gobierno n° 2 y n° 3. Localidad Histórica y del Caribe Norte. Año 2004.

ACTIVIDADES DELICTIVAS	CANTIDAD	PORCENTAJE
Delitos contra la vida	29	33,72%
Violación a la ley 30	12	13,9%
Delitos contra el patrimonio	26	30,2%
Porte ilegal de armas	16	18,6%
Violencia intrafamiliar	1	1,16%
Accidentes de transito	1	1,16%
Otros delitos	1	1,16%
TOTAL	86	100,0%

Fuente: Matriz de recolección de información de prensa. N° 1. ítem: Criminalidad y Violencia. Año 2004 (Anexo E)

2.9.1 Pandillismo

De acuerdo a los instrumentos aplicados a distintos miembros de la comunidad la problemática identificada como prioritaria en la localidad ha sido "la inseguridad". Una de las situaciones determinantes a este hecho lo constituyen las diferentes manifestaciones del fenómeno del pandillismo, que aun cuando afecta toda la zona, se concentra en mayor porcentaje en las unidades comuneras de gobierno urbano nº 2 y nº 3.

El concepto de pandillas a través del tiempo se ha ido desdibujando, lo que antes era un grupo espontáneo de muchachos que se asociaban para juegos, deportes y confidencias; hoy son, como en el caso de esta localidad, grupos de jóvenes de reminiscencias de actividades negativas, marginadas y delictivas, que, en sí mismas no le son propias.

Aun no se han elaborado estadísticas fiables que permitan asegurar en qué estrato social tiene más incidencia el problema de las pandillas juveniles, debido a que tienen distinta trascendencia social e incluso penal, y no están determinados por las mismas causas; y aun cuando comparten algunas características, presentan diferentes connotaciones.

Sin embargo, en algunos casos puede afirmarse que en su origen, los integrantes de una pandilla buscan satisfacer un deseo básico de solidaridad, teniendo en cuenta que comparten problemáticas similares; en muchas ocasiones se trasladan a estos grupos frustraciones originadas en las familias o en circunstancias pasadas; "pero las águilas y Kalimanes viejos, ya no pelean, pero los pelaos ven eso y sin saber por que pelean, se toman las culebras (peleas y/o problemas) que otros dejaron". "Ya yo no peleo, pero a veces me meto para apoyar a los pelaos que son del barrio".

Los reportes entregados por las autoridades indican que en el transcurso de los últimos meses las pandillas juveniles pasaron de 50 a 54 en Cartagena, y sus integrantes de 2.150 a 2.183 en el año 2004. Solo en los barrios ubicados en la falda del Pie de la Popa, se han contabilizado 27 pandillas, las cuales en su mayoría se ubican en las UCGU n° 2 y n° 3 de la Localidad Histórica y del Caribe Norte; donde se estima que existen cerca de 25 grupos de pandillas y cada uno de estos, esta constituido aproximadamente por 20 integrantes para un total aproximado de 500 jóvenes, lo que representa el 46,29% del total de la ciudad.

Los grupos de pandillas juveniles identificadas en estas zonas son las siguientes:

- ◆ Los Kalimanes. Es la pandilla mas antigua de estas zonas junto con los águilas, oscilando entre los veinte (20) a veinte y cinco (25) años de existencia. Cuenta con diez y ocho (18) integrantes, los cuales presentan edades entre los diez y seis (16) y veinte y uno (21) años, y el máximo grado que han alcanzado algunos de sus integrantes es el primer nivel de secundaria (6°).

- ◆ Los Burreros. Se sitúan en el barrio Nariño, al finalizar la calle Belsaravia; esta constituida por diez y siete (17) jóvenes cuyas edades oscilan entre diez y seis (16) y veinte y cuatro (24) años y, el grado de escolaridad más alto, alcanzando entre sus integrantes es el segundo nivel de básica secundaria (7°).

- ◆ Los de la Paz. Se encuentran ubicados en el barrio la Paz, lo conforman veinte (20) jóvenes de edades entre los catorce (14) y veinte y dos (22) años.

La mayoría de sus integrantes han alcanzado hasta el cuarto año de secundaria (9º) y, los principales grupos de pandillas con los que mantienen enfrentamientos son los Cerderos, los de Canapote y Palestina.

◆ Los Samuray. Se ubican en el barrio Pablo VI II, constituido por veinte y tres (23) integrantes, que oscilan entre los diez y seis (16) y veinte y cinco (25) años de edad, presentando un nivel de escolaridad entre el cuarto año de básica primaria (4º) y el tercer grado de secundaria (8º). Sus contiendas más frecuentes se desarrollan con los grupos las águilas, los cerderos y los del cañito.

◆ Los Cerderos. Se localizan en el barrio Paraíso II y, esta integrada por treinta (30) jóvenes entre los catorce (14) y veinte y ocho (28) años de edad; poseen una escolaridad entre el cuarto nivel de primaria (4º) y el tercer grado de secundaria (8º). Sus enfrentamientos de tipo violento habituales se presentan con los Samuray, los Águilas y los del barrio la Paz.

◆ Los de la calle la Paz. Se sitúan en la calle la paz del barrio torices, contando con quince (15) jóvenes en edades de diez y seis (16) y veinte y ocho (28) años; los cuales han cursado entre el tercero de primaria (3º) y el séptimo grado (7º) de básica secundaria. Sus contrincantes más concurrentes son las Águilas.

◆ Los Setenta de Joselito. Se pueden encontrar en el barrio lo Amador, sector Lomas del rosario. Es el grupo más numeroso que existe al interior de la localidad, puesto que cuenta con setenta (70) jóvenes, tal como lo menciona su nombre. La edad de sus integrantes oscila entre los catorce (14) y veinte y cinco (25) años y, su nivel de escolaridad entre tercer año de primaria (3º) y el

tercer grado (8º) de secundaria. Generalmente se enfrentan con los burreros y los del barrio la quinta.


- ◆ Los de la calle Santa fe o los de la calle Medellín. Se hacen llamar así por que frecuentemente concurren en la tienda denominada "Medellín", ubicada en la calle Santa Fe del barrio Torices.

- ◆ Los del Cañito. Se ubican en la calle Laurina Emiliani, entre el barrio Torices y el barrio San Pedro y Libertad. Este grupo hace parte del programa de resocialización que maneja la fundación Renovación y Esperanza, mediante este reciben capacitaciones en oficios manuales tales como la fabricación de, chancletas, bolsos, pulseras, sandalias, entre otros; y algunos de ellos han sido ubicados en el SENA.

- ◆ Las Llamas. Se pueden localizar en el barrio Loma Fresca, su nombre se debe a que las llamas (animales) permanecen en los cerros y lomas, y en el barrio en el que se ubican se pueden observar este tipo accidentes geográficos. Este grupo se encuentra en proceso de resocialización con la Fundación Esperanza y Paz.

- ◆ Los Águilas. Es un grupo numeroso y antiguo, tiene aproximadamente veinticinco años de conformación. Se localizan en el Loma Fresca. Es una de las pandillas más reconocidas y temidas, junto con el grupo de los Kalimanes. Tienen un gran portuario judicial, puestos que son los mas violentos de todos los grupos mencionados (atracos, muertes violentas y riñas callejeras).

- ◆ Los Alberquitas. Se ubican en el barrio Loma Fresca. Este grupo desarrolla un proceso de resocialización bajo la asesoría del ICBF.



- ◆ Los del Hoyo. Ubicados en la calle Guillermo Posada del barrio Torices. Los grupos de pandillas con los que se enfrentan frecuentemente son los Burreros, los de la calle Santander y los de la calle Santander.

- ◆ Los de Loma Calva. Es un grupo conformado recientemente en el barrio Nariño, del este hacen parte un total de veinticinco jóvenes.

También encontramos en esta zona, los de la calle Santa Maria, los del Siete de Agosto, los de Palestina, los de San Francisco –sector sur -, los de san Francisco –sector norte-, los de Paraíso I, los de la Loma de San Bernardo, los Catorce Cañonazos (barrio Nariño), los del callejón Victoria - los de la calle Aurora (Torices) y, los de Canapote.

Para las autoridades de policía de Bolívar, “Los Águilas y “Los Kalimanes”, siguen siendo dos de las tres pandillas juveniles mas peligrosas en lo que se refiere a acciones delictivas en toda la ciudad de Cartagena, la disputa entre “Los Águilas y Los Kalimanes”, llevan ya varios años y han cobrado numerosas victimas.


En todos estos grupos las conductas patológicas ejercen mayor atracción relegando a un segundo plano los comportamientos y situaciones considerados dentro de lo normal, “... yo me metí cuando tenía trece años y me salí a los 16, a mi me gustaba en pila la pelea, después me di cuenta que la pelea no trae nada bueno por que si yo jodía se podían meter en mi casa...peleando pa’que. En una ocasión algunos pandilleros se ensañaron con un muerto y lo picaron”, dice un exintegrante de “Los Kalimanes”.

A nivel general se pudo determinar que los jóvenes que integran estos veinticinco (25) grupos oscilan entre 12 y 26 años de edad y, presentan condiciones de vida caracterizadas por la superpoblación, la falta de privacidad, los espacios inadecuados para vivienda, los problemas sanitarios, la carencia de medios y motivación para la educación y diversión, y son provenientes de grupos familiares disfuncionales; además de lo anterior, el 85% están desempleados, el 80% no estudia, y el 83% solo ha culminado 6° o 7° de secundaria. De igual forma se estableció que, un alto porcentaje de estos jóvenes consume drogas.

Este tipo de condiciones generan sentimientos de necesidad y desesperación que conducen a actividades delictivas como salida para satisfacer sus carencias económicas, y sus adicciones; esto permite inferir que el pandillismo es una causa determinante en la problemática de inseguridad que presenta esta zona de la ciudad; "Pero, la inseguridad es resultado del desempleo, la falta de educación, de oportunidades, de orientación profesional, de ayuda social; y origina otros problemas como la drogadicción y la pobreza", dice Juan Alfes, Alcalde Localidad nº 1.

En el transcurso del año 2004 se han presentado mas de cinco (5) homicidios y mas de 20 heridos, la mayoría menores de edad, por causa de riñas y/o enfrentamientos entre pandillas; "Pandilleros asesinan a joven", "Sindican a pandilleros Juveniles de crimen", "Caen presuntos pandilleros por muerte de estudiante en 7 de Agosto", estos son algunos de los titulares que aparecieron en la prensa local el universal, las comunidades de esta localidad claman por que halla mas presencia de la autoridad de orden publico.

Los habitantes de estas zonas opinan, "ojala que todos los días hicieran operativos militares pero sin dar avisos a los malhechores". "...Se necesita un



CAI que desde hace mucho rato se esta pidiendo, hay uno móvil, pero cuando se va no queda nada", "cuando llueve la policía no llega, ¡no se mojan!, cuando escampa empiezan a tirar tiros a la loca, todo el mundo se abre (se retiran o abandonan un lugar) y quedan los tombos (policía) solos en la plaza", "a veces sube la perrera (policía) y le tiran plomo.

Lo anterior se debe a que los actos criminales cometidos frecuentemente en estas zonas, provocan en los habitantes sentimientos constantes de pánico, intranquilidad o temor psicológico, puesto que se consideran agentes vulnerables en medio de las situaciones de constante violencia en sus barrios. "Aquí en Loma Fresca, todo puede pasar, a cualquier hora, pero lo que realmente nunca podrá pasar es que allá algún momento de tranquilidad", dijo un habitante de este sector en declaraciones al periódico El Universal.

2.10 SITUACION AMBIENTAL

El concepto de ambiente ha sido asociado casi siempre de manera exclusiva a los sistemas naturales, a la protección y conservación de los ecosistemas, sin que medie un análisis o reflexión a propósito de la incidencia de los aspectos socio-culturales, políticos y económicos en la dinámica de dichos sistemas.

De acuerdo a esto una aproximación a un concepto de ambiente podría ser "un sistema dinámico de interrelaciones entre las sociedades humanas y su medio de vida"⁹, en donde el medio de vida comprende los recursos y espacios, y las sociedades humanas incluyen a los individuos, poblaciones, su estructura social y su modo de organización colectiva.

⁹ ELLES QUINTANA, Ubaldo. Cátedra de Ecología y Educación Ambiental. Equipo didáctico patrimonio cultural. Editores. 1998. Pág. 16.

En este sentido, se puede afirmar que existe una grave crisis ambiental en la ciudad de Cartagena, situación que nos coloca en uno de los primeros lugares entre las zonas más contaminadas de Colombia; donde se practica la cultura de la depredación, norma que regula las vivencias en el entorno, junto con la adopción de modelos de desarrollo no sostenible.

Entre los ecosistemas valiosos de Cartagena de Indias, se encuentra el Cerro de la Popa, que recoge en su mayoría, los sectores que hacen parte de las unidades comuneras de gobierno nº 2 y nº 3, en nuestros días el poblamiento en esta zona, se constituye en el principal factor causante de la incontenible erosión, la deforestación, y la casi total desaparición de la fauna y flora; estas condiciones producidas por los invasores, ubican a los mismos, en una zona considerada de alto riesgo para sus vidas.

Según los últimos datos suministrados por el establecimiento público ambiental (EPA), debido a la erosión que presenta el cerro de la popa, este pierde cada año un centímetro de altura, por lo que en todos los barrios cercanos a la Popa, se presentan distintos problemas ocasionados por los deslizamientos de tierra, especialmente cuando hay precipitaciones fuertes (lluvias), y existen variables tales como actividad humana (cortes en ladera, falta de canalización de aguas, etc.) y la Erosión (por actividad humana y de la naturaleza).

El problema de deforestación persiste en las zonas ocupadas para levantar casas en las faldas de la popa, aun cuando sus habitantes deben vivir en invierno con la amenaza de deslizamientos, siguen creciendo las invasiones en las faldas de la popa más cerca de la cima, esto ha devastado áreas considerables, lo que se constituye en un peligro tanto para el cerro, como para sus moradores.

El nueve de noviembre del año 2004, se presentaron en la ciudad de Cartagena fuertes precipitaciones (lluvias) por mas de diez horas seguidas, que originaron graves inundaciones en toda la ciudad, y deslizamientos de tierra procedentes del Cerro de la Popa que afectaron los sectores aledaños a esta zona, donde se derrumbaron 474 viviendas, que dejaron desprotegidas al mismo número de familias; en un caso registrado en el sector Las Lomas del barrio San Francisco, un alud de tierra arrastro una vivienda y le causo la muerte a un joven de 24 años.

Debido a los acontecimientos enunciados anteriormente, distintos funcionarios y autoridades de la administración distrital emprendieron una campaña con el fin de concienciar y sensibilizar a las comunidades de esta localidad, para no permitir más construcciones en las zonas de alto riesgo.

Pese a esto, continuaron las construcciones de viviendas en zonas de alto riesgo; como es el caso de la comunidad del barrio Lo Amador, en la calle San Fernando y Las Flores, temen que sus viviendas sean destruidas por el alud de tierra o avalancha de lodo, sin embargo, algunos siguen construyendo allí, basados en que no tienen otro terreno o dinero para alquilar en otro lugar; por otra parte, después de una visita en Loma del Diamante, el alcalde Juan Alíes Vergara, afirmo: "a simple vista se pudo ver que eran nuevas invasiones y por su bien y el de Cartagena no podemos permitir que en zonas de alto riesgo se siga construyendo viviendas por que nos generan mas problemas".

Por ultimo, debe tenerse en cuenta que la problemática ambiental que afecta a los moradores de las zonas en alto riesgo, ubicadas en el Cerro de la Popa, poseen una alta relevancia social, debido a su incidencia en la calidad de vida y, los niveles de bienestar y pobreza de las personas que lo habitan; por tanto lo tanto se constituye en una prioridad adelantar los procesos de reubicación y las acciones pertinentes para evitar mas invasiones.

En el caso de la contaminación producida por basura es sin duda alguna, uno de los problemas más generalizados, en el caso de las unidades comuneras n° 2 y n° 3, el caño Juan Angola, parte importante del sistema de caños y lagunas del distrito de Cartagena, ha perdido gran parte de su función vital, y al igual que el Cerro de la Popa, hace parte de los ecosistemas que agonizan en la ciudad; afectando los sectores adyacentes, en especial los barrios San Francisco y Siete de Agosto.

En este sentido, lo que se refiere a contaminación por basuras, en el barrio Lo Amador, los reparadores se han convertido en basureros satélites, se puede encontrar poda de árboles, y arrojan toda clase de residuos sólidos; de igual forma, el lote contiguo a la construcción de la sede niños de papel, en Canapote, se convirtió en basurero y depósito de escombros; y alrededor de la gerencia comunera de la zona norte en Torices, se pueden encontrar varias pilas de basuras acumuladas.

Por otra parte, se han presentado problemas relacionados con aguas negras, provocado en determinados casos por el taponamiento y sedimentación de algunas alcantarillas y en caso particular, el canal que circula por el sector de la calle El Tendal del barrio Torices; estos se rebosan con el contenido de aguas pluviales y servidas, dando lugar a la aparición de enfermedades cutáneas, diarreicas e infectocontagiosas. La empresa de acueducto y alcantarillado –Acuacar–, considera que esto se debe principalmente a los arrastres de tierra provenientes del cerro de la popa, en especial en el barrio San Francisco.

CAPITULO 3

CAPITULO 3


PROPUESTA DE INTERVENCION PROFESIONAL



Teniendo en cuenta las características de la localidad en cuanto a su complejidad y magnitud, la intencionalidad del gobierno municipal local, los intereses y expectativas de algunos de los grupos organizados del contexto comunitario y en específico la institución "Universidad de Cartagena", desde el programa de Trabajo social, se considera importante aportar directrices programáticas que puedan viabilizar de manera colectiva los esfuerzos comunitarios a procesos sociales de mayor pertinencia y sostenibilidad en el tiempo.

De esta forma la Universidad de Cartagena, como ente académico del orden gubernamental, asume la responsabilidad social de responder proactivamente en la construcción de ciudadanía y en la solución de problemáticas sociales que demandan de respuestas institucionales pertinentes.

Es así como se presenta la siguiente propuesta de intervención para las zonas correspondientes a las unidades comuneras de gobierno N° 2 y N° 3, de la Localidad Histórica y del Caribe Norte; la cual, al ser asumida por la comunidad, las organizaciones sociales y por el gobierno municipal local los resultados serian de mayor impacto en la localidad.



3.1 NOMBRE DE LA PROPUESTA

REDES SOCIALES COMUNITARIAS: UNA OPCION PARA LA CONSTRUCCION DE CONVIVENCIA CIUDADANA. 2004-2006

3.2 OBJETIVOS

3.2.1 Objetivo General

Constituir y consolidar Redes Sociales Comunitarias al interior de las UCGU n° 2 y n° 3 de la Localidad Histórica y del Caribe Norte a partir de acciones y proyectos emprendidos por los actores comunitarios y grupos organizados de la zona.

3.2.2 Objetivos Específicos

- ◆ Sensibilizar a los actores comunitarios y grupos organizados (JAC, JAL, organizaciones juveniles, de mujeres, de adultos mayores) en torno al tema de redes sociales comunitarias a través de la identificación de problemáticas sociales y/o situaciones convocantes.
- ◆ Constituir y fortalecer grupos focales propiciando la articulación de los diversos actores de las UCGU n° 2 y n° 3 de acuerdo a las situaciones convocantes que involucren cada grupo atareó.
- ◆ Generar espacios de convivencia y derechos humanos mediante el desarrollo de talleres formativos dirigidos a los actores sociales y comunitarios de las UCGU n° 2 y n° 3.
- ◆ Articular y coordinar las Redes Sociales Comunitarias e institucionales de las UCGU n° 2 y n° 3 según sus objetivos y propósitos comunes.

3.3 ANTECEDENTES


A partir de 1985 se inicio en Colombia el impulso del Trabajo en Red, como una estrategia intersectorial, para la consolidación de grupos regionales en el desarrollo de programas a nivel de promoción, prevención, atención y recuperación e investigación en problemas prioritarios para el desarrollo.

El tema de las Redes Sociales enmarcado en el nivel de análisis de las relaciones sociales como principio orientador, inicia desde el abordaje sistémico de la familia, reconociéndola como la red primaria de relaciones básicas en el individuo, marcando su funcionalidad tanto para el desarrollo y cambio de cada uno de los miembros de la familia, como la importancia de apelar a ella en la resolución de situaciones de crisis, recociendo que la cualidad social es inherente al ser humano, no solamente como necesidad rotunda de continuidad, sino como elemento insustituible para que la misma se concrete, en este sentido se puede afirmar que "el proyecto de vida solo es posible como consecuencia de un vinculo con los otros."¹⁰

Así, desde una análisis sistémico en el análisis de las relaciones familiares y sociales, se destaca la diferenciación que hacen algunos autores en torno a Redes Primarias, Secundarias e Institucionales según el grado de relación y el sistema micro y macro social de la que se hace parte como individuo, llámese familia, grupo de amigos, vecindario, comunidad, localidad, trabajo, etc.

Tomando como base los desarrollos dentro del campo mencionado, surgen interesantes propuestas de abordaje barrial y comunitario que consideran la red un factor significativo de análisis, y que presentan como característica común el compartir semejanzas respecto a los objetivos a alcanzar a través de tareas que mejoren el nivel de vida de los sectores de la comunidad mas necesitados.

¹⁰ CHADI, Mónica. **Redes Sociales en el Trabajo Social. Buenos Aires 2000.**



Desde esta perspectiva, la Red Social se define como un "sistema organizado, abierto y participativo, que permite articular saberes, practicas y competencias institucionales y comunitarias a través de una relación horizontal para alcanzar objetivos comunes y optimización de recursos para la plantación y ejecución de acciones dirigidas a la promoción, prevención, atención y recuperación de un problema colectivo de imposible solución individual."¹¹

Desde este enfoque, las Redes Sociales se constituyen en el ámbito por excelencia de las relaciones humanas, en un procesos de construcción permanente que posibilitan además la potencialización de los recursos que se poseen cuando son socialmente compartidos en procura de solucionar un problema común, y la negociación para la construcción de acciones y reglas de juego; así mismo hace posible la generación y fortalecimiento de procesos sociales como la gestión, autogestión, concertación y participación comunitaria. Como sistema organizado, las Redes Sociales se apoyan en unos principios orientadores propios de la convivencia y el trabajo colectivo.

PRINCIPIOS ORIENTADORES

- ◆ **RESPECTO.** Se debe promover el respeto al saber popular, conocimiento y prácticas de las comunidades y las instituciones para la atención de problemáticas y/o asuntos comunes. Igualmente se debe promover el respeto entre los y las integrantes como alternativa para la convivencia y el crecimiento personal.
- ◆ **EQUIDAD.** En su interior debe existir igualdad de oportunidades y derechos de todos sus miembros para la toma de decisiones.
- ◆ **TOLERANCIA.** Reconocer y respetar la diferencia en el pensar y el actuar de los otros miembros de la Red, para facilitar la toma de decisiones y la resolución de los conflictos.

¹¹ ICBF Regional Bolívar 1999.

- ◆ OPORTUNIDAD. Tanto en la solución de conflictos, como en la utilización de recursos y realización de acciones conjuntas, que estas acciones respondan a verdaderos problemas y necesidades.
- ◆ SOLIDARIDAD. El mutuo apoyo y el trabajo colectivo permiten desarrollar actitudes de responsabilidad social frente a las situaciones y/o problemáticas atendidas.

De acuerdo a esta concepción, se propone entonces la conformación de Redes Sociales comunitarias, en la Localidad Histórica y del Caribe Norte del Distrito de Cartagena, como estrategia que potencie la participación y gestión comunitaria en procuras de aportar para el mejoramiento de la realidad social local.

Partimos del reconocimiento de los esfuerzos dispersos, sectoriales y coyunturales que han y siguen realizando organizaciones comunitarias, distritales y sociales en relación directa con los problemas de las comunidades. Por tanto, con el ánimo de recoger y convocar esos esfuerzos, y realizar acciones de impacto en las comunidades de la localidad, visionando su articulación a la dinámica distrital se propone la estrategia de Redes Sociales Comunitarias.

3.4 JUSTIFICACION

La propuesta "Redes Sociales Comunitarias, una opción para la construcción de ciudadanía", posee elementos que permiten desarrollar procesos organizativos en cada una de las localidades de la ciudad de Cartagena, los cuales les permitirían intervenir de forma eficaz en las problemáticas de tipo social, político, cultural y económico que parten de la realidad en la que se encuentran inmersos.

Aun cuando existen organizaciones y/o grupos ya constituidos que buscan la promoción y el desarrollo de cada una de las localidades; la propuesta está encaminada a fortalecer los lazos participativos entre las comunidades en general y estos entes sociales basándose en la construcción de redes de apoyo, donde pueden compartir experiencias y conocimientos, identificar y priorizar problemáticas, plantear las posibles soluciones y habilitar los procesos de autogestión dentro de sus espacios de interacción social.

Teniendo en cuenta lo anterior se puede afirmar que esta propuesta constituye un reto teórico-práctico que los profesionales en Trabajo Social deben asumir de cara a la actual realidad que vive la ciudad de Cartagena; primero es necesario realizar un acercamiento a la temática de "construcción de ciudadanía" desde los espacios locales y segundo, construir redes que permitan la operacionalización de las alternativas planteadas para la consecución de este nuevo reto.

En este sentido las localidades se constituyen en escenarios propicios para la construcción de las redes sociales, puesto que permiten develar la concepción del mundo de quienes lo habitan, sus imaginarios, las formas como interactúan y las formas sensibles que le imprimen a sus comunidades y en la ciudad.

3.5 MARCO TEORICO

♦ **Redes sociales en el trabajo social.** La Red Social es un grupo de personas, miembros de una familia, vecinos, amigos y otras personas capaces de aportar, ayudar y apoyar de forma tanto real como duradera a individuos o familias.

De esta definición de Red Social se puede imaginar a cada grupo de personas como puentes que se constituyen cruzando de un extremo al otro de los ámbitos, estableciendo de este modo una comunicación que genera

intercambio e interconexión. Dichos puentes que entrelazan como “un red de vinculación”, que posibilita condiciones más humanas, para dos respuestas a las contingencias que todo grupo atraviesa en algunos de sus tramos vitales.

La dinámica de las “redes sociales” se instituye por el “contexto” al que pertenece cada una, de acuerdo a esto, las redes sociales se clasifican en:

- ◆ **Redes Primarias.** Son aquellas que fundan todos aquellos vínculos personales de un individuo. Ejemplo: Familia, amigos, vecindario.
- ◆ **Redes Secundarias.** Relaciones entabladas en el macrosistema. Grupos recreativos, relaciones comunitarias y religiosas, relaciones laborales o de estudio, sistema jurídico.
- ◆ **Redes Institucionales.** Se definen como organizaciones gestadoras y constituidas para cumplir con objetivos específicos que satisfagan necesidades particulares del sistema. Usuarios, necesidades que son puntuales y deben ser canalizadas dentro de organismos creados para tales fines. Escuela, sistema de salud, sistema judicial.
- ◆ **Relaciones Comunitarias.** En los grupos comunitarios habitualmente las relaciones son de tipo “impersonal”, compartiendo “semejanzas” respecto de los objetivos a alcanzar a través de tareas que mejoren el nivel de vida de sectores de la comunidad más necesitados.
- ◆ **Intervención en red en el trabajo social.** El Trabajo Social precisa en sus niveles de intervención una visión macro sistémica, considerando al hombre en su condición social. Desde esta perspectiva contextual, no es posible pensar al Trabajo Social como una disciplina que no tenga como parte de su accionar las Redes Sociales.

Para Trabajo Social "El trabajo en red requiere de una mirada más horizontal, donde los liderazgos son rotativos y complementarios, donde lo que importa es la no fragmentación y los múltiples miradas y por lo tanto se debe crear un espacio de encuentro simétrico, descentralizado que vaya ganando más autonomía, con grados de libertad que posibilite una comunicación flexible y creativa".¹²

Desde esta categorización, "el trabajo de red no se limita a verificar cuales son los recursos de la comunidad", tanto primarias como secundarias, e instituciones que están presentes en cada caso. Por el contrario, el trabajo social como disciplina, aviva mecanismos que crean vías de contacto entre cada uno de los miembros de la red; reeditando así su contexto de operación, al sostener un accionar facilitador de conexiones que estimulen paralelamente grados de independencia.¹³

♦ **Organizaciones sociales.** Esta expresión denota la idea de sociedad en cuanto a articulación en una totalidad de las distintas partes, con funciones diferenciadas y división del trabajo, cuya configuración permite alcanzar los fines específicos de la vida en sociedad. Teniendo en cuenta que la mayor parte de la satisfacción de las necesidades humanas no se logran por la acción individual.¹⁴

Las organizaciones sociales se pueden clasificar en cívicas, religiosas, culturales, económicas, políticas, comunitarias, educativas, ecológicas y ambientalistas, deportivas.

¹² Socorro García 1997

¹³ Chadi, Mónica. Redes Sociales en el Trabajo Social. **Buenos Aires 2000.**

¹⁴ Ander-Egg, Ezequiel. Diccionario de Trabajo Social. Ed. Cumen. 1995.



3.6 METODOLOGIA

Para la ejecución de la propuesta se desarrollara la estrategia metodologica de Talleres Pedagógicos, los cuales serán dictados por profesionales de distintas instituciones sociales a las que se haga la solicitud.

Se realizaran 18 talleres, con una intensidad de dos horas, las que en su totalidad responde a 36 horas.

Al realizar la clausura de los talleres se entregaran certificados por parte de Alcaldía Localidad Histórica y del Caribe Norte donde conste la asistencia de los interesados en participar en las Redes Sociales Comunitarias. Como requisito primordial para dicha entrega los miembros deben asistir a un 70% de los talleres dictados lo que equivale a 10 talleres y/o 20 horas de capacitación recibidas.

Los ejes temáticos que se desarrollaran durante el proceso de capacitación son los siguientes:

- ◆ Resolución pacifica de conflictos
- ◆ Derechos humanos
- ◆ Participación ciudadana y contexto social
- ◆ Construcción de ciudadanía
- ◆ Fortalecimiento de procesos grupales
- ◆ Descentralización político / administrativa en el contexto local
- ◆ Seminarios por grupo etáreos

Las técnicas utilizadas para desarrollar los ejes temáticos estarán de acuerdo a las dispociones del profesional a cargo, previa concertación con el grupo de estudiantes en prácticas de Trabajo Social de la Universidad de Cartagena.

Después de la capacitación se dividirá el grupo en grupos etéreos, los cuales se escogerán según la preferencia de los participantes. A cada uno de estos grupos se les brindará una orientación en torno a su organización y forma de trabajo como Redes de la Alcaldía Localidad Histórica y del Caribe norte y, se realizara un proceso de identificación diagnostica de las problemáticas convocantes para cada grupo etéreo con el que se va a trabajar.

Por último se realizara la integración y coordinación de estos grupos con las instituciones que junto con ellos intervendrá en las problemáticas identificadas o convocantes de esta comunidad.


3.7 METAS

A corto plazo.

- ◆ Convocar al menos el 90% de las organizaciones comunitarias y/o sociales de las UCGU n° 0 y n° 3 de la Localidad Histórica y del Caribe Norte para la constitución de Redes Sociales Comunitarias de acuerdo a los problemas sociales prioritarios.
- ◆ Constituir por lo menos cuatro (4) Redes Sociales Comunitarias en las UCGU n° 2 y n° 3 de la Localidad Histórica y del Caribe Norte, que agrupe los distintos atores sociales e institucionales alrededor de problemáticas sociales específicas.

3.8 DELIMITACION DE LA PROPUESTA

Esta propuesta se dirige a la constitución y consolidación de Redes Sociales Comunitarias en las UCGU N° 2 y N° 3 de la Localidad Histórica y del Caribe Norte del distrito de Cartagena de Indias, en relación a las problemáticas sentidas de la comunidad. En la intervención que se realizara en la Localidad



Histórica y del Caribe Norte se espera conformar al menos cuatro(4) redes de la que hagan parte organizaciones cívicas, comunitarias (JAC, JAL), organizaciones juveniles, de mujeres, tercera edad, e instituciones presentes en la Localidad.

Su ejecución se plantea a un periodo de seis (6) meses, sujeta a los convenios institucionales realizados en el segundo semestre entre la Universidad de Cartagena y la Alcaldía Localidad Histórica y del Caribe Norte en el año 2004, teniendo en cuenta que el trabajo con redes sociales es un proceso de construcción y consolidación cuyos resultados pueden llegar a visibilizarse a corto plazo.

3.9 POBLACION BENEFICIRIA

La población directamente beneficiada serán las organizaciones cívicas y comunitarias, JAC, JAL, organizaciones juveniles, de mujeres, de adultos mayores, entre otras, que hagan presencia en la localidad; estas constituirán las redes sociales comunitarias en beneficio de toda la población residente y habitantes de las unidades comuneras de gobierno urbana nº 2 y nº 3 de la Localidad Histórica y del Caribe Norte.

◆ EQUIPO DOCENTE Y PROFESIONAL AL FRENTE DE LA PROPUESTA

- **Equipo de Estudiantes.** Integrado por cuatro estudiantes de último año de trabajo social, quienes además de participar en la ejecución de la propuesta les compete principalmente realizar un informe de gestión de todo el proceso.
- **Equipo Asesor.** Integrado por una docente con nivel de especialización y maestría en el área social en calidad de coordinadora general del proceso, quien además realiza funciones de seguimiento y evaluación de las actividades

del proyecto, y el apoyo en la elaboración de informe de avance y documento final.

Hacen parte de este equipo docentes de la facultad de ciencias sociales y educación de la universidad de Cartagena, quienes apoyaran las actividades formativas tanto del equipo de profesionales y estudiantes de último año de trabajo social, como de las organizaciones comunitarias y cívicas que participen del proyecto.


- **Equipo de Profesionales.** Hacen parte de este equipo dos profesionales de trabajo social, funcionarias de la alcaldía localidad histórica y del caribe norte, a quienes le competen operativizar la propuesta y realizar el acompañamiento a las estudiantes, entre sus funciones esta liderar las relaciones con la comunidad y dinamizar el proceso de construcción de redes sociales comunitarias.

3.10 PLAN DE ACCION

ETAPAS DEL PROCESO DE PRACTICAS PROFESIONALES	OBJETIVOS	FECHA -MESES-
ETAPA DE CAPACITACION (Equipo de estudiantes)	<ul style="list-style-type: none"> ◆ Identificar los fundamentos teóricos y metodológicos contenidos en la propuesta. ◆ Analizar la información secundaria relacionada con los 	Junio-Julio

	actuales procesos políticos-administrativos en el distrito de Cartagena.	
<p>ETAPA DIAGNOSTICA (Localidad N° 1, UCGU N° 2 y N° 3)</p>	<ul style="list-style-type: none"> ◆ Caracterizar las UCGU N° 2 y N° 3 en relación a los aspectos y/o procesos sociales, culturales, políticos económicos, ambientales y de infraestructura. ◆ Identificar las organizaciones sociales y/o comunitarias existentes en las UCGU N° 2 y N° 3. ◆ Determinar las problemáticas sociales identificadas en la comunidad y las acciones implementadas frente a cada una de ellas. 	Inicia el 1 de Agosto
<p>ETAPA DE SENSIBILIZACION Y CONCERTACION (Actores comunitarios y Organizaciones de Base)</p>	<ul style="list-style-type: none"> ◆ Concienciar a los actores Comunitarios y grupos organizados en torno al tema de la construcción de Redes Sociales Comunitarias. ◆ Convenir con los actores comunitarios y grupos organizados de la zona la metodología a desarrollar durante el proceso de implementación de la propuesta. 	Septiembre

<p align="center">ETAPA DE ORGANIZACIÓN Y FORMACION</p> <p align="center">(Actores Comunitarios y grupos organizados)</p>	<ul style="list-style-type: none"> ◆ Constituir y fortalecer grupos focales por problemáticas sociales identificadas. ◆ Desarrollar procesos de formación que permitan capacitar a los actores comunitarios y grupos organizados frente a la función social a desempeñar en sus comunidades. 	<p>Del 1 Octubre al 5 de Noviembre</p>
<p align="center">ETAPA DE INTEGRACIÓN</p> <p align="center">(Actores comunitarios, grupos organizados comunitario e instituciones)</p>	<ul style="list-style-type: none"> ◆ Articular los grupos focales, conformados en la etapa de organización y formación, con las instituciones participes en la propuesta de Construcción de Redes Sociales Comunitarias. ◆ Consolidar un grupo de Redes Sociales Comunitarias que permitan la intervención oportuna de las problemáticas identificadas en las UCGU N° 2 y N° 3. 	<p>Del 16 al 22 de Noviembre</p>
<p align="center">ETAPA DE EVALUACION</p>	<ul style="list-style-type: none"> ◆ Realizar un proceso de evaluación en relación al desarrollo de la propuesta de Construcción de Redes Sociales Comunitarias, involucrando a todos los actores participes de la misma. 	<p>Del 23 al 26 de Noviembre</p>



CAPITULO

CAPITULO 4 ANALISIS DE LA EXPERIENCIA



Trabajo Social es una profesión definida sustancialmente por su compromiso con lo social, entendido como el espacio de la construcción humana, el desarrollo de la cultura, de la definición y la interacción de los sujetos y las instituciones; de la convergencia de múltiples ámbitos, económico, político, religioso, entre otros, es decir, se trata de un concepto complejo que abraza la totalidad de la vida humana en los distintos contextos donde se desarrolla.

Por tanto, en nuestra formación profesional, la academia se preocupa y, propone suministrarnos unos conocimientos teóricos que nos sirvan de herramientas para asumir el reto de la intervención de la realidad de las comunidades, introduciendo en ese proceso el fenómeno de la praxis, que no es más que la aplicación de esos conocimientos a nuestra práctica, permitiéndonos develar la concepción del mundo de quienes la habitan, sus imaginarios, las formas como interactúan y las formas sensibles que le imprimen a sus los espacios y a la ciudad en general.

Esta apreciación dentro del discurso aparece como lógica, sin embargo, se debe tener en cuenta que las realidades están mostrándonos lecturas renovadas, nuevos cambios y múltiples facetas constantemente, lo que lleva a definir los ámbitos de actuación de los trabajador@s sociales desde las situaciones particulares de la praxis profesional y admitir los cambios que

permitan desarrollar satisfactoriamente todo el proceso, ya sea al inicio de este o durante el mismo.

Cursando el décimo(X) semestre de trabajo social, se desarrollaron las practicas profesionales en la alcaldía nº 1 (alcaldía localidad histórica y del caribe norte) de la ciudad de Cartagena, la cual se inicio con una presentación abierta al publico interesado de la localidad, donde se expuso un diagnostico referente a las problemáticas que presentan sus comunidades.

De esta presentación surgió una propuesta de intervención profesional, "Redes Sociales Comunitarias, una opción para la construcción de ciudadanía", presentada por la Universidad de Cartagena y específicamente por cuatro estudiantes de Trabajo Social de X semestre, las cuales realizarían sus prácticas profesionales durante el periodo del segundo semestre del año 2004 en la alcaldía local nº 1.

Esta propuesta se baso en el hecho que, aun cuando en la localidad existen organizaciones y/o grupos constituidos que promueven la mejora de cada uno de los sectores de esta zona, no se brinda el apoyo suficiente a los procesos que desarrolla la administración local, no solo frente al fenómeno de inseguridad que sostiene la misma, sino frente al planteamiento y puesta en marcha de alternativas de solución para los distintos problemas que presenta.

En este sentido la propuesta "Redes Sociales Comunitarias, una opción para la construcción de ciudadanía", se propone principalmente constituir y consolidar Redes Sociales Comunitarias al interior de las UCGU nº 2 y nº 3 específicamente, procurando consolidar grupos de apoyo que permitan desarrollar procesos organizativos, compartir experiencias y conocimientos, identificar y priorizar problemáticas, plantear las posibles soluciones y habilitar los procesos de autogestión dentro de sus espacios de interacción social.

Sin embargo, debido a la poca información documental sobre estas zonas, se hizo necesario, como una primera etapa, un acercamiento a las comunidades que las conforman, para asegurar la ejecución y/o implementación pertinente de la propuesta formulada. Por tanto se acordó la elaboración de un diagnóstico de las UCGU n° 2 y n° 3, el cual nos muestre las condiciones que presentan estas comunidades, los elementos y/o situaciones que nos permitirán enriquecer y facilitar los procesos a llevar a cabo.

El diagnóstico cuenta con una caracterización general de la comunidad, la cual incluye los aspectos legales que actualmente giran en torno a los espacios locales; las variables, demográfica, cultural, educación, salud, economía, la infraestructura social, las organizaciones sociales y la oferta institucional.

Se pretendió que los procesos de elaboración del diagnóstico y ejecución de la propuesta se desarrollaran conjuntamente, sin embargo, se presentaron circunstancias que limitaron la consecución de la segunda parte, la propuesta; por un lado la poca participación de las personas situadas en la localidad y, por otro el "aparente liderazgo" de los principales representantes de las juntas de acción comunal (JAL), que se muestra en forma circunstancial y discontinua, puesto que se manifiesta en situaciones emergentes y no muestran continuidad en las acciones que realizan.

Estos hechos se presentaron en forma reiterativa, en cada uno de los intentos por iniciar el desarrollo de la propuesta de intervención, impidiendo que esta fuese ejecutada, puesto que no se puede pretender generar procesos de participación y/o autogestión comunitaria, si los habitantes no reconocen su historia, sus problemáticas y, sobre todo, si no se concientizan de la importancia de su ingerencia en la producción y ejecución de alternativas para solucionar sus problemas.

Por otra parte, se presento una emergencia generada por las recurrentes lluvias durante la segunda semana del mes de noviembre del año 2004, convirtiendo un numero de mas de doscientas personas, en "damnificados por el invierno en Cartagena", los cuales fueron atendidos en el coliseo Bernardo Caraballo, ubicado en la UCGU n° 2, hasta el mes de febrero del año 2005.

Esta situación ocasiono una problemática de prioridad para las dependencias de la alcaldía, las comunidades y sus líderes; por lo que todos los esfuerzos y/o acciones se encaminaron a las posibles soluciones para este hecho, pasando a un segundo plano, su participación en la ejecución y desarrollo de la propuesta.

De acuerdo a lo anterior, se asumieron cambios en torno a todo el proceso desarrollado hasta la fecha mencionada, y solo se culmino la elaboración del presente documento, que comprende el diagnostico comunitario de la unidades comuneras de gobierno n° 2 y n° 3, e incluye la propuesta de intervención "Redes Sociales Comunitarias. Una opción para la construcción de ciudadanía", con los ajustes necesarios para ser aplicada en las comunidades especificadas.

4.1 LOGROS

En la tarea de formación personal y profesional, el Programa de Trabajo Social busca estimular en los estudiantes el compromiso por el saber, y el desarrollo de las capacidades y habilidades que le faciliten el desenvolvimiento e intervención de los distintos entornos sociales; de igual forma, los espacios de practicas exigen al profesional acciones pertinentes aplicables y posibles que respondan alas demandas de los contextos.


Estas experiencias tanto prácticas como académicas generan la consecución de logros significativas para el estudiante, no solo en su desempeño profesional, sino también en su desempeño personal. En el siguiente texto presentamos los logros que consideramos se constituyen en el resultados de nuestras practicas profesionales desarrolladas en la Localidad Histórica y del Caribe Norte.

◆ PROFESIONALES

- El desarrollo de actitudes y capacidades investigativas, diagnosticas y propositivas para efecto de los estudios sobre procesos y problemáticas sociales en distintos contextos (organizaciones, familias y comunidades).
- Competencias y habilidades para la coordinación, concertación en el trabajo en equipo
- La integración del conocimiento y prácticas del quehacer profesional.
- La construcción de una visión más amplia frente a los aspectos relacionados con la administración política del distrito y las problemáticas sociales a nivel de localidad 1.

◆ PERSONALES

- El desarrollo y fortalecimiento del compromiso profesional y la responsabilidad ética frente a si mismas.
- El compromiso de asumir la responsabilidad social con las comunidades y organizaciones en las que nos desenvolvemos.



- La promoción del sentido de pertenencia con la profesión y con los contextos en los que se ubica.
- Habilidad para el desarrollo de procesos de comunicación (capacitación, interpretación y difusión), creatividad, innovación, apertura al cambio y la capacidad reflexiva y crítica.

4.2 CONCLUSIONES Y RECOMENDACIONES

Los profesionales en Trabajo Social pueden desempeñarse en el área de participación y desarrollo comunitario desde distintas organizaciones y/o instituciones sociales, sin embargo, las Alcaldías Locales se constituyen en un campo donde el profesional puede desempeñar con mayor autonomía y permanencia lo que se refiere a acciones de promoción y prevención en la familia, el fortalecimiento de procesos grupales, y el manejo positivo de procesos sociales en las organizaciones, dentro de las comunidades que hacen parte de la misma.

Para esto es necesario identificar el nivel de organización y participación de la población a intervenir y, después de un análisis, aplicar las estrategias metodológicas pertinentes a cada situación que se presente. Posteriormente, se debe concienciar a los líderes visibles de las comunidades, estableciendo compromisos en la ejecución de las acciones a desarrollar e involucrándolos en los procesos de motivación en la comunidad.

Por último, es importante resaltar que para la intervención comunitaria el profesional en Trabajo Social debe desarrollar habilidades que faciliten las acciones a desarrollar, tales como, interaccionar con grupos comunitarios y equipos interdisciplinarios, movilizar de recursos y talento humano, interpretar las situaciones que generan procesos sociales y, relacionar elementos conceptuales en el análisis de la realidad social.

BIBLIOGRAFIA

- ◆ ANDER EGG, Ezequiel. Metodología y Práctica del Desarrollo de la Comunidad, 9ª Edición, Editorial Humanitas. Buenos Aires, Argentina. 1979.
- ◆ ANDER-EGG, Ezequiel. Diccionario de Trabajo Social. Ed. Cumen. 1995.
- ◆ CAMARA DE COMERCIO CARTAGENA. Registro Mercantil. Información sobre las actividades económicas y números de empresas en las unidades comuneras de gobierno n° 2 y n° 3. año 2003-2004.
- ◆ CHADI, Mónica. Redes Sociales en el Trabajo Social. Buenos Aires, Argentina. Año 2000.
- ◆ DECRETO O26 del 2003.
- ◆ DEPARTAMENTO DE PARTICIPACION Y DESARROLLO COMUNITARIO. Localidad Histórica y del Caribe Norte. Información sobre grupos sociales organizados en las unidades comuneras de gobierno urbano n° 2 y n° 3.
- ◆ EMPRESA DE SERVICIOS PUBLICO SURTIGAS S.A. información sobre la población usuaria de este servicio. Año 2003-2004.
- ◆ FUNDAMENTOS DE SOCIOLOGIA. Factores del Ser (Ontología Social). PAG. 128-131.
- ◆ HENAO, Hernán. Estudio de Localidades. Programa en especialización en teorías, métodos y técnicas de investigación social. Icfes. Año 1997. Pág. 41.
- ◆ LEY 768 del 2002. Cáp. I. Art. 3.
- ◆ LIMA, Boris. Método de intervención de la realidad. 1977.
- ◆ POLICIA NACIONAL. SIJIN DEBOL. Departamento de investigaciones criminológicas. Año 2003-2004.
- ◆ SECRETARIA DE EDUCACION DISTRTAL. ALCALDIA DE CARTAGENA DE INDIAS. Documentación con información estadística sobre los niveles de escolaridad de la población ubicada en las unidades comuneras de gobierno n°2 y n°3. año 2003.

- ◆ SECRETARIA DE PLANEACION DISTRITAL. ALCALDIA DE CARTAGENA DE INDIAS. Documentación con información estadística sobre todo lo relacionado con el sistema de identificación y selección de beneficiarios (Sisben). Año 2003-2004.
- ◆ SECRETARIA DE PARTICIPACION Y DESARROLLO SOCIAL. ALCALDIA DE CARTAGENA DE INDIAS. Información de las Juntas de Acción Comunal constituidas en las unidades comuneras de gobierno urbano n° 2 y n° 3. Año 2004.
- ◆ ELLES QUINTANA, Ubaldo. Cátedra de Ecología y educación ambiental. Equipo didáctico patrimonio cultural. Editores. 1998. Pág. 16.



ANEXOS

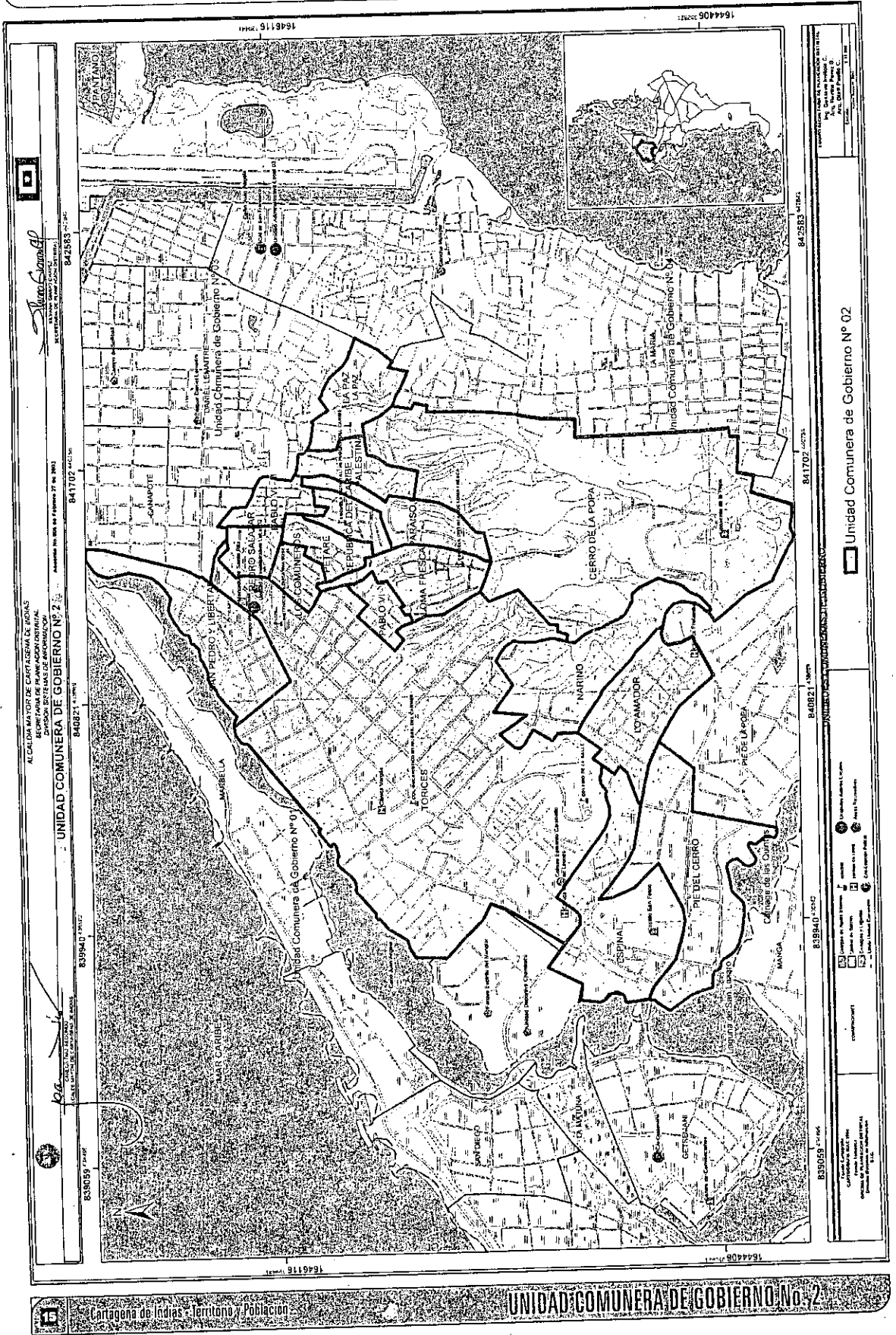
ANEXO A. CARTOGRAFIA

LOCALIDAD HISTORICA Y DEL CARIBE NORTE. CARTAGENA.



96

UNIDADES COMUNERAS DE GOBIERNO URBANAS



ALCALDIA MAYOR DE CIUDAD DE BOGOTÁ
 DIVISION DE PLANEACION URBANISTICA
 DIVISION DE UNIDADES DE GOBIERNO URBANO
 UNIDAD COMUNERA DE GOBIERNO N° 2

UNIDAD COMUNERA DE GOBIERNO N° 2

839659

Cartagena de Indias - Territorio y Poblacion

UNIDAD COMUNERA DE GOBIERNO N° 2

839659 842583

840821

841702

842583

1644406

1646116

1644406

839659

842583

UNIDAD COMUNERA DE GOBIERNO N° 02

ALCALDIA MAYOR DE CIUDAD DE BOGOTÁ
 DIVISION DE PLANEACION URBANISTICA
 DIVISION DE UNIDADES DE GOBIERNO URBANO

839659 842583

UNIDAD COMUNERA DE GOBIERNO N° 2

839659 842583

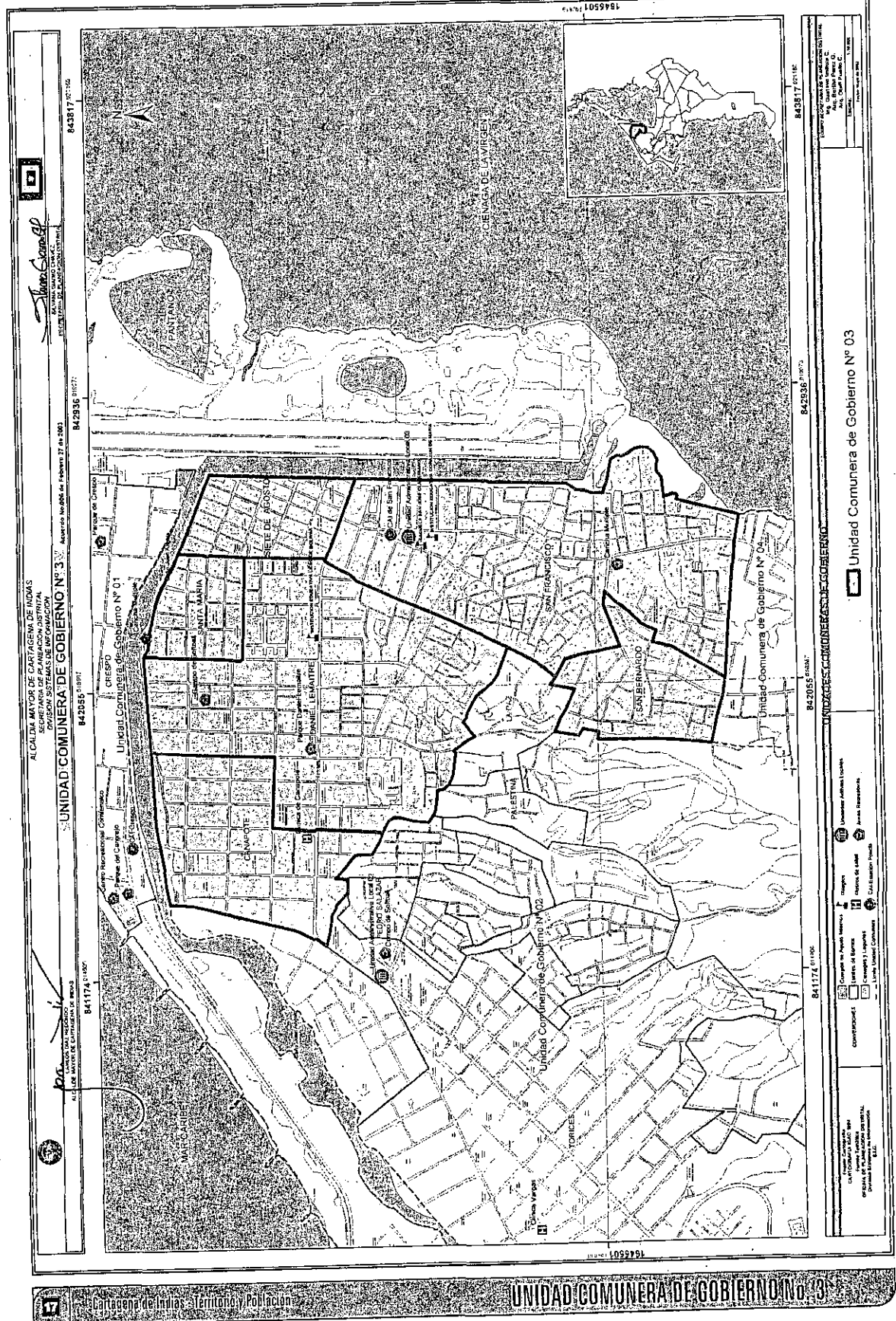
UNIDAD COMUNERA DE GOBIERNO N° 2

839659 842583

UNIDAD COMUNERA DE GOBIERNO N° 2

76

UNIDADES COMUNERAS DE GOBIERNO URBANAS



ALCALDIA MAYOR DE CARTAGENA DE INDIAS
SECRETARÍA DE PLANEACIÓN JURÍDICA
DIVISIÓN SISTEMAS DE INFORMACIÓN TERRITORIAL
ESTUDIO DE PLANIFICACIÓN TERRITORIAL

UNIDAD COMUNERA DE GOBIERNO N° 3
Aprobado mediante el Decreto 27 de 2003

842936 01027
842936 01027
842936 01027

841174 01006
841174 01006

UNIDAD COMUNERA DE GOBIERNO N° 01
UNIDAD COMUNERA DE GOBIERNO N° 02
UNIDAD COMUNERA DE GOBIERNO N° 03

DELEGACIÓN DE LA VIGILANCIA

1845501

842936 01027
842936 01027
842936 01027

UNIDADES COMUNERAS DE GOBIERNO

842936 01027
842936 01027
842936 01027

UNIDAD COMUNERA DE GOBIERNO N° 03

841174 01006
841174 01006
841174 01006

UNIDAD COMUNERA DE GOBIERNO N° 03

Cartagena de Indias, Territorio y Población

ANEXO B. INSTRUMENTOS PARA RECOLECCION DE INFORMACION

**UNIVERSIDAD DE CARTAGENA
FACULTAD DE CIENCIAS SOCIALES Y EDUCACIÓN
PROGRAMA DE TRABAJO SOCIAL
ESTUDIO DE LAS UCG 2 Y 3, LOC. HISTORICA Y DEL CARIBÉ NORTE**

1. Información General

- ❖ Nombre _____
- ❖ Dirección _____ Tel. _____
- ❖ Organización a la que pertenece _____
- ❖ Unidad Comunera _____

2. Aspectos Organizacionales

- ❖ Tipo de Organización
 - ◆ Organización Comunitaria: Asoc. Mujeres ____ Asoc. Jóvenes -----
 Cooperativa _____ Asoc. Desempleado _____ Madres Comunitarias _____
 Padres de familia _____ Junta de acción Comunal _____
 Junta de acción de vivienda _____ Deportivas _____ Culturales _____
 - ◆ Institución Gubernamental: Sector Educativo _____ Sec. Salud _____
 Sector Productivo _____ Sector Cultura y recreación _____
 Sec. Gestión Comunitaria _____ Sec. Participación y DIllo. Social _____

❖ Objetivos de la Organización _____

❖ Proyectos:

◆ Actuales _____

◆ Prospectivos _____

❖ Población / problemática atendida _____

❖ Actividades realizada por la organización

◆ Fechas que celebran _____

◆ Otros _____

3. Infraestructura Social

TIPO	Nº	OBSERVACIONES
Centros Educativos		
Parques		
Polideportivo		
Iglesias		
Puestos de Policía		
Bibliotecas		
Ludotecas		
Tiendas		
Otros		

4. Infraestructura física

TIPO DE SERVICIO	OBSERVACIONES
Agua-Alcantarillado	
Luz	
Teléfono	
Aseo	
Gas	

5. Situación Actual de las comunidades

PROBLEMATICA	CAUSAS	EFFECTOS	ALTERNATIVAS IMPLEMENTADAS

Observaciones _____

UNIVERSIDAD DE CARTAGENA
FACULTAD DE CIENCIAS SOCIALES Y EDUCACION
PROGRAMA TRABAJO SOCIAL
PROPUESTA: REDES SOCIALES COMUNITARIAS. UNA OPCION PARA LA
CONSTRUCCION DE CIUDADANIA

- Enumere los temas planteados con los números del uno (1) al siete (7) teniendo en cuenta en el orden que desea que sea desarrollado. Si lo considera puede plantear una temática diferente al final del cuadro presentado.

REDES SOCIALES COMUNITARIAS: UNA OPCION PARA LA CONSTRUCCION DE CIUDADANIA	
TEMAS	PRIORIDAD
DESCENTRALIZACION POLITICA ADMINISTRATIVA EN EL CONTEXTO LOCAL	
PARTICIPACION CIUDADANA Y CONTEXTO SOCIAL	
CONSTRUCCION DE CIUDADANIA	
RESOLUCION PACIFICA DE CONFLICTOS	
DERECHOS HUMANOS	
FORTALECIMIENTO DE PROCESOS GRUPALES	
SEMINARIOS POR GRUPOS ETAREOS	

ANEXO C. ABSTRAC DE ENTREVISTAS

El único problema en las unidades comuneras de gobierno urbano n° 2 y n° 3 de la Localidad Histórica y del Caribe Norte, es la inseguridad, desde el segundo semestre del año 2004 se ha ido incrementando; se necesita un CAI (centro de atención inmediata), que desde hace rato se esta pidiendo, hay un móvil, pero cuando se va no queda nada. Cuando llueve la policía no sube (no acude a algunos sectores), "no se mojan" y, cuando escampa (cesa la lluvia) empiezan a tirar tiros a la loca (disparos), todo el mundo se abre (se retira) y quedan ellos solos en la plaza.

En las instituciones educativas Ana María Pérez y José de la Vega se enfrentan miembros de distintas pandillas con piedras y botellas, en esos momentos no se meten (ensañan) con la comunidad, al que le dan (lastiman o hieren) es por que esta viendo; en una ocasión le dieron (hirieron) a un pelao (joven) con una piedra en la pierna, por eso cuando hay pelea la gente no sale. Las peleas son casi todos los días, los fines de semana no se ven (presentan) casi por que se van para los bailes en el barrio San Pedro. En la alcaldía de la Localidad se formaban peleas en horas de la noche, durante el mes de agosto, por que eso pasaba oscuro y la vigilancia era escasa.

Las personas que integran los grupos de pandillas en su mayoría, son hombres, desde los doce hasta los diez y ocho años más o menos (aprox.), algunos estudian de noche, pero eso es "puro paro" (para guardar apariencia). Un ex miembro de la pandilla manifestó: "yo, me metí cuando tenía trece años, y me salí como a los diez y seis, a mi me gustaba en pila (bastante) la pelea, pero después me di cuenta que eso

no tiene nada, por que si yo jodia (hería o lastimaba) se podían meter (ensañar) con mi casa y me quedo mamando (perder), ¿pelear, para que?

De las pandillas ubicada en las unidades comuneras de gobierno nº 2 y nº 3, se pueden identificar los samurai, los kalimanes, los poquiticos, los cerderos, los águilas, entre otras; mas antiguas, de estas, las mas antiguas son los "Águilas y los Calimanes", los Calimanes viejos (miembros antiguos) ya no pelean, pero los pelaos (jóvenes), generalmente con algún tipo de relación consanguínea, aprendieron todo eso, y se toman las culebras (problemas) que los otros dejaron. Las águilas han matado como ocho de los miembros de los Calimanes, como poquito (mínimo), el último muerto fue como en mayo; una vez le quitaron un revolver a los Calimanes y le metieron un tiro (dispararon) a un pelao (joven).

Los grupos de pandillas delimitan su terreno y, si algún miembro de un grupo sobrepasa el terreno de uno distinto al suyo, lo matan, por eso no salen de sus huecos; las armas más utilizadas son los machetes, revólveres, piedras, y de fabricación hechiza (changotes y solito), los "águilas" tienen las armas mas fatales (peligrosas). En las calles que dividen los sectores donde se encuentran ubicados los pandilleros, generalmente se presentan enfrentamientos, entre los sitios mas frecuentes se encuentran los sectores "petare" y primero de Mayo y, el callejón "mochila"; el callejón "victoria también es peligroso, el que se mete (transita) por ahí, sale sin zapatos.


La mayoría de los miembros de las pandillas meten vicio (son fármaco dependientes), los del "hueco" todos los días están drogados; cuando

104

están así (drogados), ellos mismos atracan, después de 11:00 p.m. bajan para cazar (observan para identificar a quien pueden atracar), se aprovechan que después de 10:30 p.m. no hay tombos (policías).

En una ocasión, cuatro pelaos (jóvenes) armados de las Águilas iban a atracar a un taxista y se enfrentaron con los tombos (policías), eran como veinte; las autoridades cogieron (apresaron) a dos e hirieron a uno de la pandilla y, a un tomo (policía). Cuando los cogen (apresan), permanecieron de dos a cinco meses presos, pero a veces quedan pegados (son detenidos por mas tiempo); los que están boleteados (reconocidos e identificados), los pegan (apresan), los cazan (encuentran) flamantes (con facilidad, descuidados) en cualquier ocasión.

En el primer semestre del año 2004 se iniciaron procesos de paz entre las pandillas y los policías, desde entonces los del "hoyo" no han peleado mas con los "kalimanes", sin embargo estos últimos tiene problemas con todo el mundo (el resto de pandillas), con los de la "quinta", lo amator, los de Nariño, entre otros. De igual forma, el grupo afro caribe, que hace parte de la asociación Funsarep, desea contribuir a la solución del problema de las pandillas con una propuesta para capacitar a los jóvenes que pertenecen a estos grupos, pero aun no se ha iniciado.



ANEXO D. ACTAS DE REUNIONES

ACTA DE REUNION N° 1

◆ FECHA

31 de Agosto del 2004. 5:00 p.m.

◆ ORDEN DEL DIA

- Presentación del grupo de estudiantes de trabajo social de la universidad de Cartagena y sus funciones en la Alcaldía Localidad Histórica N° 1.
- Intervención de los participantes alrededor de las problemáticas de las ucgu n° 2 y n° 3, de la Localidad Histórica y del Caribe Norte.
- Aplicación de formato para recolección de información frente las variables a desarrollar en el diagnostico.
- Conclusiones

◆ DESARROLLO DE LA AGENDA

El grupo de estudiantes en prácticas de Trabajo Social se presentan ante el grupo de asistentes y manifiestan las intenciones y compromisos a desarrollar por parte de la Universidad de Cartagena en el transcurso del proceso de prácticas académicas en la Localidad Histórica y del Caribe Norte.

A continuación se abre un espacio para que los asistentes intervengan alrededor de las siguientes preguntas, cuales son las problemáticas prioritarias

en su comunidad y, las expectativas que tienen alrededor del trabajo a realizar por las estudiantes en la localidad.

De acuerdo a lo anterior los participante manifestaron principalmente que existe una alto nivel de inseguridad en las zonas que habitan, especialmente en las horas de la noche; por otro lado la participación de estas en las actividades programadas por la alcaldía de la localidad y/o grupos organizados es escasa, por una parte por falta de interés y por otra parte el temor a las represarías cuando estos eventos atentan contra grupos de conducta irregular.


Por ultimo se aplico un formato de recolección de información con la orientación de las estudiantes, en el cual consigno de forma sistemática algunos datos sobre las organizaciones existentes en la comunidad, la infraestructura social y física de la zona, y las problemáticas consideradas como prioritarias.

◆ **CONCLUSIONES**

Teniendo en cuenta la opinión de los participantes las principales problemáticas a trabajar en las unidades comuneras de gobierno nº 2 y nº 3 son, la falta de participación de la comunidad en asuntos de carácter local y, la inseguridad, cuyo principal activador es la problemática del pandillismo en estas zonas.

◆ **ASISTENTES**

Nilson Ahumedo, Iván Puello, Iveth Martínez, Rafael Caraballo, Alfredo Mórelo, German Doria, Rubén Zúñiga, Oscar Indaburo, Isabel Cobilla, Damiana Henríquez, Maria Urueta.



ACTA N° 2

◆ FECHA Y HORA

21 de Septiembre. 5:00 p.m.

◆ ORDEN DEL DIA

- Presentación de la propuesta de intervención – Redes Sociales Comunitaria: Una opción para la Construcción de Ciudadanía.
- Intervención de los participantes.
- Conclusiones

◆ DESARROLLO DE LA AGENDA

Como primer punto se socializó la propuesta a implementar por las estudiantes en la localidad, a lo cual los líderes respondieron que el trabajo a realizar debe despertar las comunidades y rescatar los valores, las cuales se han mostrado apáticas para apoyar los procesos.

Aun cuando se desviaron los puntos a tratar en la reunión, se abrió un espacio donde se manifestaron algunas problemáticas tales como, la falta de apoyo y/o incentivos para las áreas de cultura y recreación, así como acciones que motiven a la población juvenil a participar en los asuntos que conciernen a la comunidad.

◆ **CONCLUSIONES**

A pesar de que la reunión permitió abordar varios aspectos sobre distintos temas que se manejan en las comunidades, se concertó con los asistentes que se debía realizar otra reunión que contuviera los mismos puntos a tratar, debido a que estos no se abordaron lo suficiente y, segundo, por que en la reunión no hubo representatividad por parte de la comunidad.

◆ **ASISTENTES**

Glenia Hernández, Manuel Marrugo, Jesús Bertel, Marelvis Hernández y Edinson Amador.

ACTA N° 3**◆ FECHA Y HORA**

5 de Octubre. 5:00 p.m.

◆ ORDEN DEL DIA

- Presentación de la propuesta – Redes Sociales Comunitarias: una Opción para la construcción de Ciudadanía –
- Intervención de los asistentes
- Conclusiones

◆ DESARROLLO DE LA AGENDA

Una de las estudiantes en práctica de Trabajo Social expuso los lineamientos y requerimientos de la propuesta a implementar en la zona e inmediatamente extendió la invitación motivando a los asistentes a participar en la misma.

Frente a esto los participantes opinaron que la propuesta se convertía en una excelente manera de organizarse para intervenir las problemáticas identificadas en la zona. De igual forma manifestaron como sugerencia que se debía buscar otras formas para lograr mayor asistencia en las próximas reuniones.

Por otra parte expresaron la falta de credibilidad de algunos miembros de sus comunidades frente a las acciones realizadas por la alcaldía de la localidad, por lo cual sugirieron mencionar la Universidad de Cartagena como ente coordinador y ejecutar de la propuesta.

MO

♦ **CONCLUSIONES**

Se acordó que los todos los asistentes a la reunión de ese día participarían en el desarrollo de la propuesta, y que los talleres se realizaran preferiblemente los días martes, jueves o viernes, en horas de la tarde (5:00 p.m.); y por ultimo que se concertara con el grupo de –Conciliadores en Equidad- que hace parte de la alcalde de la localidad, para que apoyaran el proceso de constitución y consolidación de las redes.

♦ **ASISTENTES**

Julián Gonzáles, Nilson Ahumado. Wilson Henríquez, Alberto Cohos, Iveth Martínez, Wilfredo López, Hilda Polo, Manuel de la Rosa, Gregorio Álvarez, Pedro Corpas, Iván puello, Rafael Caraballo y Alfredo Morelos.

MA

ANEXO E. MATRICES DE RECOLECCION DE INFORMACION DE PRENSA

MATRIZ DE RECOLECCION DE INFORMACION DE PRENSA N° 1			
ITEM: CRIMINALIDAD Y VIOLENCIA			
FUENTE: PERIODICO EL UNIVERSAL, CARTAGENA. AÑO 2004.			
TITULO DE NOTICIA	FECHA	PAGINA	
		RESUMEN DE NOTICIA	
Recuperan moto	Enero 5, Lunes	Sucesos. Policiales. 10B	En el barrio San pedro y libertad callejón victoria, las autoridades recuperaron una motocicleta honda, hurtada en días anteriores; durante un operativo realizado en toda la ciudad.
Cae con marihuana	Enero 11, Domingo	Sucesos. Policiales. 9C	Las Lomas. La policia retuvo un menor de 13 años, a quien le incautaron 700 gr. de marihuana en un operativo.
Otros arrestos	Enero 11, Domingo	Sucesos. Policiales. 9C	Pablo VI. El comando de policia reporto la captura de un joven de 20 años, a quien decomisaron 20 gr. de marihuana.
Herido en riña	Enero 15, Jueves	Sucesos. Policiales. 9C	En Loma Fresca, un menor de 17 años fue herido a bala, durante una riña con un changón. La policia atribuye los hechos a un enfrentamiento entre pandillas.

112


Capturas	Enero 17, Sábado	Sucesos. Policiales. 4D	Nariño. La policía de Bol. Reporto a un hombre de 29 años, a quien decomisaron 23 gr. de bazuco.
Otras aprehensiones	Enero 18, Domingo	Sucesos. Policiales. 9C	En Torices, se retuvo un hombre de 58 años por presunto abuso sexual a un menor de 16 años.
Capturas	Enero 19, Lunes	Sucesos. Policiales. 4D	En Torices, las autoridades reportaron un joven de 19 años por el porte de un revolver calibre 38.
En Pablo VI "los Samurai" buscan mejor futuro.	Enero 26, Lunes	Cartagena. 8ª	
Otras capturas	Enero 29, Jueves	Sucesos. Policiales. 4D	El comando de policía de Bol. Reporto: En Daniel Lemeitre. Un joven por presunto robo de joyas a una mujer del sector. Espinal. Un hombre de 50 años por tenencia de 50 gr. de marihuana y un arma tipo changón. San Francisco. Hombre de 22 años por hurto de más de 3 millones a comerciante.
Solicitado por homicidio	Marzo 9, martes	Sucesos. 4D	En Torices. Un joven de 23 años es solicitado por la fiscalía por homicidio. El reconoció disparo a una persona, pero en defensa personal.
Arresto por hurto	Marzo 10, miércoles	Sucesos. 4D	San Pedro y Libertad. Fue aprehendido un joven de 18 años, sindicado presuntamente del hurto de una

			bicicleta.
Matan a dos primos en Torices	Marzo 12, viernes	Sucesos. 4D	En Torices. Dos sujetos (primos) murieron abaleados a quemarropa, por la espalda, mientras esperaban el bus.
Presunto atracador	Marzo 13, sábado	Sucesos. Policiales. 4D	Paseo Boiivar. La policia retuvo un joven de 19 años sindicado presuntamente de despojar a una mujer de 8 millones, en efectivo. Otros 3 sujetos se enfrentaron a tiros con la patrulla, luego huyeron.
Elementos recuperados	Marzo 15, lunes	Sucesos. Policiales. 8D.	20 de Julio. La policia retuvo una mujer de 19 años solicitada presuntamente por el delito de hurto calificado. En su vivienda encontraron varios electrodomésticos (\$8.000.000).
Recuperan motobomba	Marzo 17, miércoles	Sucesos. Policiales. 4D	Lo Amador. En un operativo la policia incauto en una ferreteria, una motobomba que habia sido hurtada dias antes en villa del viento.
Mas aprehensiones	Marzo 24, miércoles	Sucesos. Policiales. 8D.	La Paz. Joven de 20 años fue arrestado por presunto hurto de joyas (\$500.000).
Recuperan motocicleta	Abril 6, martes	Sucesos. 4D.	Espinal. La policia recupero una mota que habia sido hurtada dias antes.
Resultados de plan	Abril 8, jueves	Sucesos. 4D.	Santa Rita. En un puesto de control, ubicado en el

114

			mercado, se inmovilizaron 15 motocicletas y se incautaron 5 armas blancas, y dos porciones de marihuana.
Caen tres sujetos por hurto de cable de alta tensión	Abril 18, domingo	Sucesos. 9C.	San Francisco. Le incautaron a un hombre, solicitado por la fiscalía, por hurto, una granada de fragmentación.
Otros arrestos	Abril 19, jueves	Sucesos. 8C.	Torices. La policía de Bol. Capturo un joven de 25 años por presunto hurto a un taxista que se transportaba en la zona.
Otras motos recuperadas	Abril 21, miércoles	Sucesos. 4D.	Espinal. La policía recupero una moto que había sido hurtada en días anteriores
A bala, asesinan a menor de 12 años.	Junio 1, martes	Sucesos. 4D.	Loma Fresca. En la calle principal, durante una riña entre pandillas juveniles conocidas como "los alberquitas y los Kalimanes", asesinaron a un menor de 12 años a bala.
Caen con moto hurtada	Junio 6, domingo	Sucesos. Policiales. 9C	Daniel Lemeitre. Durante operativo fue capturado un hombre de 27 años, sindicado presuntamente de hurto de una moto honda, momentos antes de la captura.
Retenido menor	Junio 13, domingo	Sucesos. Policiales. 11C	Torices. Fue aprehendido un menor de 15 años a quien le incautaron un arma tipo changón, se presume

				que hace parte de una pandilla.
Murió joven baleado en San Francisco	Junio 13, domingo	Sucesos. Policiales. 11C		San Francisco. El lunes 7 de junio, murió un joven de 17 años al recibir un balazo y una puñalada en hechos confusos, fue atacado por unos desconocidos a las 12:00 m, cuando transitaba por el sector.
Asesinan a escolta en Torices	Junio 21, lunes	Sucesos. 8C.		Torices. El sábado 19 de junio fue asesinado un hombre de 32 años, se presume que puede existir relación entre el sicario y la victima.
Retenido un menor	Julio 4	9c		En el barrio Loma fresca fue aprehendido un menor de 17 años a quien le practicaron una requisa en ese sector, le incautaron un arma de fabricación hechiza (tipo changón) las autoridades investigan si el adolecente pertenece a una pandilla juvenil.
Presuntos "jibaros"	Julio 5	8c		Por la violación a la ley 30 la policía nacional capturo en el barrio Canapote a Alejandro Guerrero Rodriguez de 28 años con 42 granos de marihuana.
Arremetida de la Policía contra la delincuencia en Cartagena.	Julio 10	4d		En batida desarrollada contra los expendedores de sustancia alucinógenas en diferentes sectores da la ciudad fue arrestado a Luis A. Correa con varias



116

				porciones de marihuana en el barrio Pie del Cerro.
Cae con cable hurtado	Julio 12	8c		Fue capturado un joven de 19 años residente en el barrio Torices a quien le hallaron 15 mts de cable de alta tensión que estaban instalados en un sector del barrio san Francisco
Riña dejó un muerto en Canapote	Julio 13, martes	Sucesos. 4C.		Canapote. En un sitio de diversión llamado "la candelilla", murió un joven, de 24 años, abalado en medio de una riña.
Cae presunto autor de homicidio en Canapote	Julio 15, jueves	Sucesos. 4D.		Canapote. La policía capturo un hombre de 27 años, sindicado del asesinato de joven el domingo pasado. A este se le encontró una granada de fragmentación; y fue reconocido como experto en "fleto" (vigilancia de clientes asiduos de un banco para atracarlas).
Otros arrestos	Julio 20,	Sucesos. 4D.		Torices. Autoridades capturaron un joven de 19 años, sindicado presuntamente de atracar a un turista por ese sector.
Siguen problemas con pandillas	Julio 21.	Sucesos. 4D.		Cinco muertos y mas de 20 heridos, la mayoría menores de edad, han dejado las riñas entre pandillas en este año.
Condenan a alias "el	Julio 22.	Sucesos. 4D.		Un sujeto fue condenado a prisión por el asesinato de

117

newskid" por el homicidio de un tendero.			un tendero, en el año 2001, en San Francisco.
Lesiones personales	Julio 31, sábado.	Sucesos. 4B.	San Francisco. En el sector "el guio" fue retenido un joven de 18 años, cuando agredió físicamente a una mujer, identificada después como su madre.
Otros arrestos	Agosto 3, martes	Sucesos. Policiales. 4D	San Francisco. Se capturo un joven de 21 años, a quien decomisaron un arma de fabricación hechiza, tipo changón.
Investigan posible atentado contra familia residente en el 7 de Agosto.	Agosto 3, martes	Sucesos. 4D	7 de Agosto. En una vivienda encontraron dos árboles parcialmente destruidos, el candado violentado, mensajes vulgares en la fachada. Autoridades investigan si se trata de una amenaza.
Sindicados de hurto	Agosto 11, domingo	Sucesos. Policiales. 9C	Torices. Dos sujetos sindicados presuntamente de hurtar varillas en un lote, fueron retenidos.
Bala perdida mato a un menor de 15 años en Daniel Lemaitre	Agosto 14, sábado	Sucesos. 4B	Daniel Lemaitre. Un menor de 15 años falleció al recibir un balazo en la cabeza, cuando el celador de un inmueble hizo disparos al aire para ahuyentar a varios.
Detenido un menor	Agosto 18, miércoles	Sucesos. Policiales. 4B	Loma Fresca. Un menor de 15 años fue aprehendido por el hurto de un cable de alta tensión.
Caen presuntos pandilleros	Agosto 21,	Sucesos. 4B	7 de Agosto. Un estudiando murió apuñaleado por 4

por muerte de estudiante en 7 de Agosto	sábado		sujetos integrantes de la pandilla "los crack" (Santa María- 7 de agosto) cuando transitaba por la calle.
En San Francisco, a bala asesinan a un decorador	Agosto 23, jueves	Sucesos. 4D	San Francisco. Un hombre de 31 años, fue abaleado por dos sujetos en una tienda a las 6:30 a.m.
Presuntos atracadores	Agosto 25, miércoles	Sucesos. Policiales. 4B	Loma Fresca. Aprensaron dos sujetos sindicados presuntamente de atracar a varias personas del sector.
Con cables telefónicos	Agosto 25, miércoles	Sucesos. Policiales. 4B	San Francisco. Capturaron dos sujetos sindicados presuntamente de hurtar 400mts. de cable de fibra óptica.
En el barrio Palestina, a bala, sicarios matan a un hombre	Agosto 28, sábado	Sucesos. 8C	Palestina. Un hombre de 40 años murió abaleado. No se esclarecen los hechos.
Con una paredilla, dos barrios aspiran impedir los atracos	Agosto 28, sábado	Titular. 1ª	Algunos sectores de Daniel Lemaitre decidieron cerrar el callejón que comunica con san Vicente de Paul para evitar que las pandillas lo utilicen para atracar y consumir drogas.
Caen por hurto	Agosto 30, lunes	Sucesos. Policiales. 8C	Espinal. Aprehendieron 2 sujetos en una casa, a quienes les hallaron varios objetos robados.
Retenidos en Canapote	Septiembre 8	Sucesos. 4D	Canapote. La policía retuvo a 3 jóvenes entre 18 y 19

ADG

			años, presuntos atracadores. Se les encontró cuchillo, pasamontañas y armas tipo changón.
Retenido un menor	Septiembre 8	Sucesos. 4D	Santa María. Aprehendido menor de 16 años por porte de un arma tipo changón, presunto miembro de pandilla.
Tiroteo en las faldas de la popa deja cinco heridos	Septiembre 8	Sucesos. 4D	Faldas de la popa. De la Paz y Palestina a otros barrios, se extendió un tiroteo que dejó 5 heridos con arma de fuego. Se presume un enfrentamiento de pandillas.
Retenidos dos menores	Septiembre 13	Sucesos. 8C	Loma Fresca. Aprehendidos dos menores a quienes le incautaron armas tipo changón, durante una requisa. Se presume que son miembros de pandillas.
Otros arrestos	Septiembre 21	Sucesos. 4D	San Francisco. Arrestaron 3 jóvenes entre 20 y 23 años, uno por homicidio, otro por posesión de bazuco, y otro por extorsión.
Presunto pandillero	Septiembre 24	Sucesos. 11D	Faldas de la popa. Fue aprehendido un joven solicitado por tentativa de homicidio, señalado de pertenecer a la pandilla "los Kalimanes".
Estaban desaparecido el pasado viernes - hallan	Septiembre 27	Sucesos. 4D	Hallan el cuerpo de un joven en un caño aledaño al puente romero aguarte, cerca del barrio Canapote.

120


cadáver del joven-				
Retenido un menor	Septiembre 28	Sucesos. 4D	San Francisco. Aprehendido un menor de 16 años a quien incautaron un arma tipo changon, se investiga si hace parte de una pandilla.	
Retenidos dos menores	Octubre 6	4D	En Palestina fueron aprehendidos dos menores de 16 y 17 años; les incautaron un arma de fabricación hechiza. Las autoridades investigan si pertenece a una pandilla juvenil que opera en el sector.	
Con droga	Octubre 7	12D	En el barrio 7 de Agosto se capturo a un sujeto de 28 años quien se le practico una requisa; Hallándole 21 grs. de bazuco listos para la venta.	
A la fiscalía presunto homicida	Octubre 11	8C	A disposición de la fiscalía fue puesto un sujeto de 24 años quien fue capturado en el barrio del Pie del Cerro horas después que presuntamente agrediera con un arma blanca a otro joven tras discutir por 30 mil pesos.	
Retenidos por otros delitos	Octubre 19	Sucesos. 8C	Daniel Lemaitre. A un hombre de 29 años se le decomiso una pistola Pietro Baretta calibre 7.65 mm la cual portaba sin documento.	
Se enfrentaron a la policia.	Octubre 20	Sucesos. 4D	Torices. Dos sujetos fueron capturados cuando huían, en el sector Paseo Bolívar, después de un	

12A

				enfrentamiento con la policia, se les encontro intentando atracar una tienda.
Contra el porte de drogas	Octubre 21	Sucesos. 4D		Paseo de Bolivar. Se retuvo un hombre de 45 años; a esta persona le fueron encontradas 10 porciones de bazuco y 4 de cocaína.
Otros arrestos	Octubre 22	Sucesos. 4D		En el barrio San Francisco cayeron en poder de las autoridades dos personas de 28 y 22 años de edad, a quienes sindicaron presuntamente de atracar a un comerciante en Bocagrande y despojarlo de 9 millones de pesos en efectivo.
Se elevaron muertes en accidentes en motocicleta "mueren 2 personas arrolladas por motos en Zaragocilla y Torices.	Octubre 22	2D		En Torices al cruzar la calle fue arrollada una persona de 75 años por una motocicleta que se desplazaba a exceso de velocidad.
La policia aseguro que pertenecia a la pandilla "los Kalimanes", asesinan joven en Torices	Octubre 25	6D		El joven de 19 años conocido con el alias de "el coquito" fue asesinado de un balazo en el rostro; mientras se desplazaba a pie por la calle Santa Fe del barrio Torices. Las autoridades afirman que su muerte obedeció a relaciones de una pandilla rival.

122

Aprehendidos con armas	Octubre 25	6D	En un operativo realizado en el barrio Lo Amador fue aprehendido una persona de 46 años a quien se le decomisaron un arma de fabricación hechiza con 2 cañones y 4 cartuchos calibre 20.
Retenidos dos menores	Octubre 25	6D	En el barrio Loma Fresca, según las autoridades, fueron aprehendidos 2 menores de 15 y 17 años a quien se les incautaron un arma de fabricación hechiza (tipo changón).
Aprehensiones	Octubre 29	14ª	En el pie del Cerro fue capturado un sujeto a quien se le decomisaron 100 grs. de marihuana. Las autoridades también lo sindicaron de maltratar a su hijo de 7 años con armas contundente.
Otro caso en 7 de Agosto	Octubre 29	14A	En el 7 de Agosto la policía capturo a un hombre de 49 años a quien lo sindicaron presuntamente de abusar sexualmente de una menor de 5 años.
Matan a vendedor en San Francisco	Noviembre 2	3D	En San Francisco, sector Las Lomas, fue asesinado un sujeto de 29 años. La Policía afirma que el sujeto violento una vivienda, uno de sus habitantes salio y sin pronunciar palabra disparo contra este. Al parecer la victima iba a comprar S.P.A.



123

Confusión rodea crimen de vendedor en San Francisco.	Noviembre 3	4B	San Francisco. La policía capturo a 3 personas por el crimen de un vendedor, pero aun no saben quien le disparo. La fiscalía practico la prueba de absorción atómica para determinar quien disparo.
Recuperan Motocicleta	Noviembre 23	4D	La Policía confirmo la recuperación de una motocicleta que había sido hurtada el pasado 20 de noviembre en el sector de Loma Fresca. Igualmente, en Torices se recupero una motocicleta que había sido hurtado el 17 de noviembre en Loma Fresca, fueron capturados un hombre y una mujer, de 30 y 33 años
Retenidos dos menores.	Noviembre 24	3D	En Loma Fresca fueron aprehendidos dos menores de 15 y 17 años a quienes se les incauto un arma de fabricación hechiza (tipo changón), las autoridades investigan si los jóvenes pertenecen a una pandilla juvenil que opera en el sector.
Asesinan a joven delante de un tío. Sindicican a pandilleros juveniles del	Noviembre 30	4D	Paseo Bolívar. Joven de 22 años murió de un balazo mientras hablaba con su tío. Se presume que fueron represaria de los Águilas contra los Kalimanes.

124

crimen.				
Recuperan motocicleta	Diciembre 2	4D		Siete de agosto. La policía recupera motocicleta reportada como robada desde el 28 de Nov/04; la cual estaba abandonada en el sector la virgencita.
Retenido dos menores	Diciembre 6	4D		Palestina. Fueron aprehendidos dos menores de 16 y 17 años, a quienes se les incautó un arma, se investiga si pertenecen a una pandilla juvenil.
En riña asesinan a mayorista de tomates	Diciembre 6	4D		Nariño. En el sector lomas del rosario, fue asesinado un joven de 27 años en medio de una riña.
Con droga	Diciembre 7	12B		Siete de Agosto. Se capturo un hombre de 28 años cerca al caño Juan Angola, hallándole 21 grs. de bazuco para la venta.
Retenidos con droga	Diciembre 10	4D		Torices. En el sector papayal retuvieron 2 jóvenes con varias porciones de bazuco.
A la fiscalía presunto homicida	Diciembre 11	8C		A disposición de la fiscalía fue puesto un hombre de 24 años, capturado en el Pie del cerro por agredir presuntamente a otro hombre con un arma blanca.
Retenidos dos menores	Diciembre 18	4D		Loma Fresca. Fueron aprehendidos 2 menores de 15 y 17 años, a quienes se les incautó un arma de fabricación hechiza, tipo changón.

125

<p>Tensión en Loma Fresca por enfrentamientos entre "Los Águilas y Los Kalimanes". Pandilleros asesinan a un joven</p>			<p>Otra víctima por los incontables enfrentamientos entre pandillas juveniles en el barrio Loma Fresca, un joven de 20 años (presunto miembro de la pandilla "Los Águilas") murió ayer en la tarde, a causa de 8 perdigones que recibió en la espalda durante una "invasión a terreno prohibido" protagonizada por supuestos miembros de un bando rival al suyo " Los Kalimanes".</p>
<p>Operativos de la policía en San Francisco y La Popa. Capturan a nueve personas por hurto y tráfico de drogas</p>			<p>En dos operativos en San Francisco, la policía capturó seis personas sindicadas de hurto, y preparación y distribución de sustancia alucinógenas. tres de ellos pertenecían a una banda dedicada a cometer atracos, y el resto fueron sorprendidos empacando marihuana.</p>

126

MATRIZ DE RECOLECCION DE INFORMACION DE PRENSA N° 2			
ITEM: ASPECTO AMBIENTAL			
FUENTE: PERIODICO EL UNIVERSAL, CARTAGENA. AÑO 2004.			
TITULO DE NOTICIA	FECHA	PAGINA	RESUMEN DE NOTICIA
Al fin limpiaron la 17 de Canapote	Enero 13, martes.	Actualidad, 3A	En el fin de semana que acaba de terminar la secretaria de infraestructura hizo un trabajo de limpieza en la vía de la kra. 17 de Canapote, bloqueada por la acumulación de sedimentos que bajo de la popa con los aguaceros del pasado diciembre.
Basurero en plena zona urbana	Enero 14	1A	El lote contiguo a la construcción de la sede niños de papel, en el barrio Canapote, se convirtió en basurero y deposito de escombros, un panorama desagradable.
Basuras desperdigadas	Abril 20, martes.	1A	Alrededor de la gerencia comunera de la zona norte en Torices, se pueden encontrar varias pilas de basuras acumuladas.
Peligrosas grietas en lo amador	Julio 11, viernes	1A, 7A	La calle Fernando del barrio Lo Amador tiene una profunda grieta que corrobora la inestabilidad del terreno, afectando las viviendas del sector. Según ingenieros identificaron el resquebrajamiento de las paredes de 21 viviendas en las faldas de la popa, tres en grave estado.
Con cara de basurero	Julio 21, jueves.	Cartagena, barrios. 7A.	En las últimas semanas los reparadores se han convertido en basureros satélites, especialmente en Lo Amador; se puede encontrar poda de árboles, latas de aceite vacías y otras clases de residuos sólidos.

127

Peligro en el follaje	Julio 22, viernes	1A	La deforestación persiste en las zonas ocupadas para levantar casas en las faldas de la popa, aun cuando sus habitantes deben vivir en invierno con la amenaza de deslizamientos.
Solicitan al tribunal sancionar al EPA por no reparar un canal en Torices	Julio 23, viernes.	Cartagena, 7A.	Se instauro una orden de desacato contra el EPA por no hacer efectivo lo ordenado por el tribunal de Bolívar, en cuanto a efectuar la limpieza y mantenimiento del canal ubicado en la calle el tendal, de Torices.
Piden limpiar el Juan Angola	Julio 28, miércoles	Cartagena, barrios. 7A.	El comité civico de Crespo pidió a la EPA que se incluya el caño Juan Angola en los planes de limpieza, sobre todo en las zonas de los manglares.
Invasiones destructoras peligrosas	Julio 31, sábado.	1A	Creceen invasiones en las faldas de la popa mas cerca de la cima, esto ha devastado áreas considerables con sus precarias viviendas. Es un peligro para el cerro y los moradores, exponiéndolos a los derrumbes en épocas de crudo invierno.
La popa pierde vegetación	Agosto 12, jueves.	1A	Las invasiones sin control amenazaron seriamente la preservación del cerro de la popa, porque moradores irregulares contribuyen de manera decisiva a la deforestación, cuando cortan árboles para amplia sus exteriores y para obtener leña.
Calle 20 de Julio, en Lemaitre, esta sepultada por la tierra	Septiembre 4, sábado	Cartagena, 7A	La vía de la calle 20 de Julio, en el barrio Daniel Lemaitre, asfaltada hace mas de 5 años, esta sepultada por los arrastres de tierra que bajan de las faldas del cerro de la popa cada vez que llueve intensamente. Esto ha ocasionado que las alcantarillas permanezcan rebosadas, se deteriora el asfalto de la vía, se dificulta el acceso al barrio, y afecta la salud

Juzgado ordena reubicar tres familias	Septiembre 17, viernes	1A	<p>publica.</p> <p>El juzgado 12 civil municipal de Cartagena ordeno al gobierno distrital y convivienda reubicar a tres familias del barrio Torices en la calle Guillermo Posada y Jorge Isaac las cuales se presentan hace tres años deslizamientos en el invierno.</p>
Invierno cobró primera víctima en el barrio San Francisco, murió joven sepultado por alud	Noviembre 10, miércoles	Sucesos, 4B	<p>En el sector las tomas de San Francisco, un alud de tierra arrastro una vivienda y sepultó a un joven de 24 años causándole la muerte. Cuatro personas se salvaron milagrosamente, entre ellas una niña; la vivienda quedo reducida a tablas.</p>
Se activo comité para atención de desastres	Noviembre 10, miércoles	Cartagena, 8A	<p>En el sector tomas del barrio San Francisco, 19 familias se reubicaron por peligro de nuevos deslizamientos, debido a los torrenciales aguaceros que han dejado estragos en estos días.</p>
Suspendidas las fiestas de independencia hoy, día cívico de solidaridad por los 10 mil damnificados	Noviembre 11, jueves		<p>En sectores aledaños al cerro de la popa se derrumbaron 474 viviendas, que dejaron desprotegidas al mismo número de familias; en San Francisco, barrio muy cercano a la popa, 2 viviendas fueron declaradas por los organismos de socorro en estado de peligro.</p>
Por causa de las lluvias deslizamientos en toda la ciudad	Noviembre 11, jueves	Cartagena, 8A	<p>Los habitantes de La Paz salieron de sus casas y taponaron la calle 62 de Canapote por unas horas, como protesta por la demora de la ayuda estatal para las viviendas afectadas por los derrumbes de tierra.</p>
<p>◆ Derrumbes en Daniel Lemaitre</p> <p>◆ En riesgo</p>	Noviembre 18, domingo	Cartagena, barrios. 7A	<p>◆ Habitantes de Daniel Lemaitre, calle 70 Kra 18, hacen un llamado de atención a la oficina de prevención y atención de desastres para que inspeccione las zonas de deslizamientos que han afectado a más de 7 familias.</p>

<p>◆ Loma del diamante</p>			<p>◆ En el sector el pozo, de Daniel Lemaitre, 5 viviendas están en riesgo por los derrumbes ocasionados por la lluvia, algunas sufrieron daños en su interior. ◆ Derrumbes de tierra, grietas en paredes y muros en el suelo, son algunos desastres que se presentaron con las lluvias; habitantes piden muro de contención.</p>
<p>Alcalde propone comité de acompañamiento, definen obras para atender emergencias</p>	<p>Noviembre 18, domingo</p>	<p>Cartagena 6A</p>	<p>El secretario de infraestructura del distrito Enrique Chasturi, dijo que de los \$4100 mills con los que cuenta el despacho para atender la emergencia, se destinaran \$2200 mills aprox. para el proyecto de viviendas provisionales para familias en alto riesgo, como en el cerro de la popa.</p>
<p>Alcalde de la localidad 1 busca comprometer a la comunidad "ni una vivienda más en la popa"</p>	<p>Noviembre 19, lunes</p>	<p>Cartagena 6A</p>	<p>Juan Alles, alcalde de la localidad histórica y del caribe norte, la cual barca el 80% de los barrios de la popa, convocara a los habitantes de esta zona para que se comprometan a no permitir que se construyan mas viviendas en el cerro, dado el alto riesgo de deslizamiento.</p>
<p>En el barrio Nariño. Lomas del Rosario no se escaparon a deslizamientos</p>	<p>Noviembre 19, lunes</p>	<p>Cartagena 6A</p>	<p>El sector Lomas del rosario, de Nariño, es considerado por las autoridades de prevención y atención de desastres como una zona de alto riesgo, los habitantes aseguran que sus condiciones económicas no les permiten trasladarse del lugar. Esta zona sufre un grave deterioro por la erosión y la construcción en zonas exclusivas de la naturaleza; lo que ha ocasionado derrumbes estos días de lluvia.</p>
<p>En cerro de la popa. Habitantes comprometidos a</p>	<p>Noviembre 20, martes</p>	<p>8A</p>	<p>Los habitantes de las laderas del cerro de la popa se reunieron con funcionarios de la administración en la</p>

<p>impedir mas invasiones</p>			<p>alcaldía de Santa Rita, allí un ingeniero afirmo "la base del cerro se esta desestabilizando, y sus habitantes están en peligro inminente por los deslizamientos de tierra"; los habitantes apoyaron la afirmación contando experiencias directas de estos últimos días. Al final, se firmo el pacto en que los habitantes se comprometen a no permitir más viviendas en el cerro y a denunciarlas.</p>
<p>En Loma del Diamante. Reconstrucción de casas al borde del abismo</p>	<p>Noviembre 25, jueves</p>	<p>Cartagena 7A</p>	<p>Por su infraestructura, Loma del Diamante, en Paseo Bolívar, es una de las zonas vulnerables en la ciudad, en los días de lluvia padecieron deslizamientos y derrumbes de tierra, que afectaron hasta las viviendas más bajas; algunas quedaron a punto de destruirse y otras están siendo reconstruidas; el director de la oficina prevención de desastres dijo que si están reconstruyendo, las mandaría a tumbar, y el alcalde local Juan Alles, dijo que denunciaría a la policía, puesto que es peligroso.</p>
<p>Esta vez en Lo Amador. No se detiene la construcción de viviendas en zonas de alto riesgo</p>	<p>Noviembre 29</p>	<p>Cartagena 7A</p>	<p>La comunidad del barrio Lo Amador, calle San Fernando y Las Flores, temen que sus viviendas sean destruidas por el alud de tierra o avalancha de lodo. Si embargo, algunos siguen construyendo allí, basados en que no tienen otro terreno o dinero para alquilar en otro lugar.</p>

131

MATRIZ DE RECOLECCION DE INFORMACION DE PRENSA N° 3 ITEM: INFRAESTRUCTURA Y SERVICIOS PUBLICOS FUENTE: PERIODICO EL UNIVERSAL, CARTAGENA. AÑO 2004.			
TITULO DE NOTICIA	FECHA	PAGINA	RESUMEN DE NOTICIA
Un Paraíso de necesidades	Enero 9, viernes	Cartagena 7A	Muchas calles del barrio Paraíso II son verdaderos despeñadores, donde las vías son intransitables. El único transporte que puede entrar y salir, son los burros.
Electrocosta firma acuerdo con dos barrios de la zona norte	Enero 22	Cartagena 7A	Los líderes de los barrios San Francisco y Siete de Agosto firmaron hace unos días un acuerdo con la empresa electrocosta, donde los primeros se comprometen a sensibilizar sus comunidades sobre la cultura de pago a cambio de que la empresa mejore los niveles de servicio, la continuidad del mismo, y "el fin de racionamientos injustificados".
Empresas de Servicios Públicos deben reestablecer suministro en zonas afectadas	Marzo 5	Cartagena 6A	Llamado de atención a las empresas de servicios públicos, Aguas de Cartagena y Surtigas, hizo el personero estatal, para que reestablezcan los servicios de agua, alcantarillado y gas a los moradores del barrio Lo Amador; afectados por los deslizamiento de tierra.

132

<p>Pavimentaran calle La Paz de Torices</p>	<p>Abril 22, jueves</p>	<p>Cartagena 7A</p>	<p>La secretaria de infraestructura del distrito anuncio que las obras para pavimentar la calle La Paz de Torices deben iniciar la próxima semana</p>
<p>Buscan semáforo</p>	<p>Junio 19, sábado</p>	<p>Cartagena 7A</p>	<p>La asociación de vecinos de Torices (Asotorices), le solicito al Dto. Administrativo de transito y transporte de Cartagena (DATT) que instale de forma urgente un semáforo en la carrera 17 del barrio, la cual conduce a Nariño, pues gran cantidad de vehículos transitan ese lugar.</p>
<p>San Francisco a la espera de su centro de salud</p>	<p>Junio 21, lunes</p>	<p>Actualidad 3A</p>	<p>Desde el 30 de Nov/03 los habitantes de San Francisco, sector norte, están esperando la puesta en marcha del centro de salud Bohanerges Díaz, al cual se le invirtieron \$194.000.000 de recursos de la JAL, y fue inaugurado solo con instalaciones y sin equipamiento. Además, temen que el CAP de Daniel Lemeitre, el más cercano, sea cerrado.</p>
<p>Remembranzas de un Espinal</p>	<p>Julio 5, lunes</p>	<p>Cartagena 7A</p>	<p>El callejón San Felipe fue entregado a la comunidad recientemente pavimentado e iluminado con faroles estilo colonial, pero 15 días después, por un aguacero, estos últimos dejaron de funcionar; el daño ya fue reportado pero aun no ha sido atendido.</p>
<p>Sin luz desde el domingo</p>	<p>Julio 8</p>	<p>7A</p>	<p>Unas 10 viviendas se encuentran sin fluido eléctrico por causa de un daño de redes, los afectados ante la demora de la empresa</p>

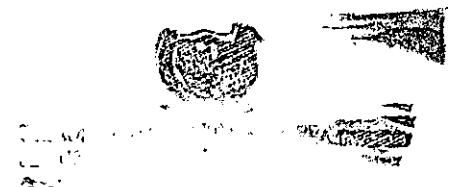
			después del respectivo reporte, decidieron pagar \$4000 a una persona ajena a la empresa para restablecer el servicio, ahora temen una desgracia por las alteraciones de voltaje que se están presentando.
Temen emergencia sanitaria en colegios de la localidad	Julio 12	6A	La delegada en Derechos humanos, después de una visita a los colegios de la Localidad Histórica y del Caribe Norte, dijo que podría presentarse una emergencia sanitaria en la mayoría de estos, por lo cual hay que tomar los correctivos necesarios.
Solicitan al tribunal sancionar al EPA por no reparar canal de Torices	Julio 23, viernes	Cartagena 7A	Se instauro una orden de desacato contra el EPA por no hacer efectivo lo ordenado por el tribunal de Bolívar, en cuanto a efectuar la limpieza y mantenimiento del canal ubicado en la calle el tendal, de Torices
Que paso con el puente	Julio 24, sábado	Cartagena, Barrios. 7A	La asociación de vecinos de Torices (Asotorices) hace un llamado a la administración distrital para explicar por que aun no se ha construido el puente vehicular Benjamín Herrera, que divide Marbella y Torices, y esta proyectado desde el año 1999.
Fundación Juan Pablo Montoya entrega cancha	Agosto 3, martes	Cartagena 7A	Hoy se inauguro en el barrio Loma Fresca, el primer proyecto educativo "mas deporte, igual mejor formula", de la fundación de Juan Pablo Montoya; en esta se llevara acabo dos programas,

134

				actividades extracurriculares y educación física para instituciones educativas.
Siguen rebosándose las alcantarillas en San Francisco	Agosto 19, jueves	Cartagena 7A		Los residentes del barrio San Francisco manifestaron que continúa el rebosamiento de los alcantarillados en las calles, situación presentada hace año y medio, la empresa Acuacar ha realizado labores de succión, pero al siguiente día se desbordan las aguas negras.
Tribunal determina reubicación de mas familias vecinas de Juan Angola	Agosto 20	Cartagena 7A		Tribunal determina reubicación de familias afectadas por problemas de ruido y contaminación ambiental en los barrios San Francisco y 7 de Agosto en las primeras manzanas ubicadas en la línea paralela al caño Juan Angola.
Nueva cara	Septiembre 1	7A		La comunidad de Torices y algunas empresas privadas se unieron para rescatar las zonas de recreación de los barrios; el parque colindante con la iglesia de Torices fue remodelado por la comunidad y la empresa Surtigas S.A.
Santa Rita recibe hoy nuevo colegio	Septiembre 3	7A		Remodelación de la institución educativa José de la Vega, en Santa Rita, un proyecto que además de aumentar la cobertura, optimizara el ambiente escolar para una mejor calidad educativa.
Sigue sepultándose	Septiembre 8,	7A		La carrera 17 de Canapote continúa afectada por los arrastres de

135

la 17	miércoles		tierra provenientes de la falda de La Popa. Con las lluvias de los últimos días, la vía que conduce a Daniel Lemaitre y San Francisco se convirtió en camino de herradura para transeúntes y vehículos.
Inundación en la vía	Septiembre 9, jueves	7A	Llena de agua permea la avenida Paseo Bolívar, frente a la Alcaldía Localidad 1, en el barrio Santa Rita, según vecinos cada vez que llueve la calle se anega, sin solución hasta el momento.
Vía intransitable	Septiembre 22	7A	La calle Guillermo Posada del Paseo Bolívar se encuentra intransitable, dijeron los vecinos del sector, quienes pidieron al distrito la pronta pavimentación.
Peligro en la vía	Noviembre 18	Cartagena, Barrios. 7A	Transeúntes denunciaron ayer el peligro que representa una de las alcantarillas destapadas de la calle 30 con carrera 17, una esquina del semáforo del reloj floral, donde se han caído algunas personas, en especial cuando llueve.



4D MARTES 30 DE NOVIEMBRE DE 2004

SUCESOS

El Universal

Sindicacion a pandilleros juveniles del crimen

Asesinan a joven delante de un tio

EDWIN TORRES PADRON El Universal

Los dos balazos sorprendieron ayer tarde a Javier Alcazar Guerra mientras hablaba con un tio suyo en la puerta de una vivienda del sector Paseo Bolivar.

Los impactos hicieron blanco en el pecho. A pesar de la rapidez que emplearon los allegados del joven de 22 años para trasladarlo a un centro asistencial cercano, los esfuerzos resultaron en vano.

Javier dej6 de existir antes que los m6dicos pudieran hacer algo para ayudarlo.

Aunque el presunto homicida logro escapar en Paseo Bolivar y sus alrededores todos saben quien fue.

Las autoridades tambi6n conocen la identidad del supuesto asesino y sus alias. Sin embargo, prefieren no revelar esa informaci6n hasta tanto sea capturado el victimario.

Lo que si est6 claro para muchos, es que la muerte

de Javier Alcazar Guerra podr6a estar relacionada con un nuevo enfrentamiento entre pandillas juveniles, enfrentamientos que en los 6ltimos diez d6as han dejado ya cuatro v6ctimas fatales en esta ciudad.

¿Kalmunes Vs. Aguilas?

La principal informaci6n que en torno al hecho de sangre ocurrido en la tarde de ayer tienen en su poder los investigadores de este sector es que pudo haber obedecido a represalias de parte de "Los Aguilas" hacia "Los Kalmunes".

El crimen de Javier Alcazar Guerra se registr6 a las dos de la tarde.

El joven entraba a una vivienda en compa6a de su familiar cuando fue abateado por la espalda.

El tipo lo venia siguiendo de cerca. Cuando ya iba entrar, el tipo se acerco y le dispar6 varias veces por la espalda. El asesino se fue corriendo hacia la calle prin-

cipal de Paseo Bolivar", relaci6n a un testigo de los hechos.

La hip6tesis que barajan las autoridades indica que lo sucedido ayer tarde pudo ser a consecuencia de otro crimen registrado a mediados del pasado mes de julio en las faldas de La Popa, y en cuyos hechos un supuesto pandillero juvenil perdi6 la vida.

Por ese homicidio, confirm6 ayer tarde la Policia, Javier Alcazar Guerra habia sido requerido por la Fiscalia en cumplimiento de una orden judicial.

Tambi6n se asegur6 por parte de la Policia Nacional que Javier Alcazar fue aprehendido en un operativo realizado en octubre de 2003 tras ser sorprendido con sustancias alucin6genas y un arma de fuego.

Los familiares del hoy octavo d6ctimo, por su parte, desconocen los motivos del asesinato del joven. Alcazar Guerra era oriun-



EN PASEO BOLIVAR, donde residia Javier Alcazar Guerra, muchos aseguraron que el crimen ocurrido ayer tarde obedeci6 a enfrentamientos entre pandillas juveniles.

do de esta ciudad y residia con sus familiares en el callej6n Mochilla, del barrio Paseo Bolivar.

Cuarta v6ctima

En los 6ltimos diez d6as, los enfrentamientos entre pandillas juveniles han cobrado la vida de cuatro personas, tres de ellas mujeres y quienes, seg6n informaci6n de las autoridades y con-

firmadas por sus familiares, eran ajenas a los hechos.

Entre el viernes 19 y el domingo 28 de noviembre fueron asesinadas a bala por supuestos pandilleros, Meyrelin Bola6os De Avila, Josefa G6mez Cabarcas y Yanela del Carmen Padilla Rodr6guez.

Los casos se registraron en los barrios El Millagro, Boston y Alc6bila, respectivamente.

La cuarta v6ctima, Javier Alcazar Guerra, ser6 un6ica con alg6na relaci6n con esos enfrentamientos entre pandillas.

Las disputas entre Aguilas y Los Kalmunes ya varios a6os y cobrado numerosas v6ctimas.

Para ambos bandos camino de la paz parec6a estar muy lejos aun.

Alcalde de la Localidad 1 lanza plan integral de convivencia

YARA BAYUELO WATTS
El Universal

Los altos índices de atracos, homicidios, pandillismo y riñas callejeras que presentan las comunas 2 y 3 de la Localidad Histórica y del Caribe Norte, llevaron al alcalde de la zona, Juan Aliés, a gestionar "Tranquilidad Ciudadana", un innovador plan que ayer se llevó numerosos aplausos por sus estrategias para mejorar la convivencia de estos sectores.

El proyecto lanzado en el Palacio de la Inquisición, está diseñado integralmente para combatir la inseguridad, "pero la inseguridad es resultado del desempleo, la falta de educación, de oportunidades, de orientación profesional, de ayuda social; y origina otros problemas como la prostitución, la drogadicción, la pobreza", dice Aliés.

Por eso el plan cuenta con ocho mesas de trabajo para actuar con las madres cabeza de familia, los jóvenes, los niños y la comunidad en general, en aspectos como la planificación familia, talleres de capacitación en diferentes áreas, talleres de liderazgo, de convivencia ciudadana, actividades recreativas y culturales entre otros.

Son actividades que tienen que ver con el desarrollo físico, académico, espiritual y social de las personas.

"Tranquilidad Ciudadana" surgió de las reuniones con los líderes de las Juntas de Acción Comunal (JAC) y Aliés ante la necesidad de buscar mejoras para sus barrios.

El funcionario se dio a la tarea de tocar las puertas de institutos educativos, iglesias, empresas privadas, organismos de seguridad y ONG, para que apoyaran el plan y lo logró.

Actualmente cuenta con 76 proyectos de instituciones interesadas en aportar sus fortalezas a favor de la comunidad de la Localidad Histórica y del Caribe Norte, y es asesorado por Funcicar.

"No quisimos conseguir apoyo económico, sino servicios



ZENA VALDELMAR DEL UNIVERSAL

DE IZQUIERDA A DERECHA: Mario Mendoza, presidente de las JAC; Judith Pinedo, directora de Funcicar, el alcalde Alberto Barboza y Juan Aliés, alcalde de la Localidad 1, durante el lanzamiento de "Tranquilidad Ciudadana".

para la gente; que una institución pueda enseñar algo, que otras nos motive a algo", cuenta el alcalde Local.

El plan es visto con buenos ojos por otras comunas, que ya están interesadas en ponerlos a funcionar en sus barrios. Los otros alcaldes locales también han manifestado a Aliés su interés de tomar como piloto su plan.

Masivo apoyo

Algunas de las instituciones que se han vinculado a Tranquilidad Ciudadana son: Sena, Secretaría de Educación, Fundación Mamonal, Colegio Mayor de Bolívar, Parroquia San José de Torices, ICBF, Cámara de Comercio y Centro de Cultura Afrocaribe.

También la Policía Nacional, Concejo Distrital, Distriseguridad, Liceo de Bolívar, Institución Educativa José De La Vega, MASC-Convivencia Caribe, Fundación Universitaria



JUAN ALIÉS, alcalde de la Localidad Histórica y del Caribe Norte (1), recibió elogios y aplausos durante el lanzamiento de "Tranquilidad Ciudadana".

Luis Amigó y Centro de Cultura Afrocaribe.

La participación de la Administración Distrital está por parte de la Secretaría de Participación y Desarrollo Social; Equipamiento Urbano y Ambiente; Secretaría de Infraestructura, Dadis, Corvienda, Secretaría de Infraestructura, Transparencia y Control Ciudadano, entre otros.

Ayer Judith Pinedo, directora de Funcicar, expuso las tareas a la cual cada institución se comprometió y la duración de cada uno. Periódicamente se estará evaluando el proceso de las actividades.

Al evento asistieron algunos secretarios de la Administración Distrital y el alcalde Alberto Barboza.

Tensión en Loma Fresca por enfrentamientos entre "Los Águilas" y "Los Kalimanes"

Pandilleros asesinan a joven

EDWIN TORRES PADRÓN
El Universal

"Aquí en Loma Fresca todo puede pasar a cualquier hora, pero lo que realmente nunca podrá pasar es que haya algún momento de tranquilidad", dijo una habitante de ese sector en la tarde de ayer mientras, muy cerca suyo, tres mujeres bajaban llorando hacia el CAP de Canapote.

El comentario de aquella ama de casa hacía referencia precisamente a lo que había ocurrido minutos antes en ese barrio, ubicado en las faldas de La Popa, y por cuyo motivo las dos jóvenes que pasaron a su lado iban llorando.

Los ya incontables enfrentamientos entre pandilleros juveniles que operan en Loma Fresca habían cobrado otra víctima: el joven Carlos Mario Galván López, de 20 años, quien murió ayer, a las tres de la tarde, a causa de ocho perdigones que recibió en la espalda durante una "invasión a terreno prohibido" protagonizada por supuestos miembros de un bando rival al suyo.

"Ataque sorpresa"

Las informaciones que maneja la Policía indican que "Los Kalimanes" atacaron por sorpresa a sus rivales, "Los Águilas".


Un familiar de Carlos Mario Galván López le aseguró en la tarde de ayer a **El Universal** que lo ocurrido "se veía venir", pues durante los últimos días los enfrentamientos entre ambas pandillas juveniles se habían convertido, según ella, en el "pan de cada día".

"Mi cuñado estaba como a dos cuadras de mi casa. Él (Carlos) estaba en una cancha de fútbol de Loma Fresca dándole la espalda a la calle. En eso se metieron dos de "Los Kalimanes" y le dispararon con un changón", relató la cuñada del joven, cuya identidad ella prefirió mantener en reserva por temor a una posible represalia.


Aún con signos vitales, Carlos Mario Galván López fue trasladado por sus cuñados y una hermana al CAP de Canapote.

En ese centro asistencial falleció media hora después de los hechos.

De acuerdo con lo manifestado por la cuñada del hoy occiso, en el crimen del joven



"LOS KALIMANES", según testigos, se "tomaron" esta calle del barrio Loma Fresca y asesinaron por la espalda a Carlos Galván.



CARLOS GALVÁN LÓPEZ fue llevado aún con vida por sus familiares al CAP de Canapote, en donde murió minutos después. Por este hecho, la Policía no había reportado capturas hasta anoche.

sujetos conocidos como "Janer" y "Harold", quienes, según ella, pertenecerían a la pandilla de "Los Kalimanes".

La familiar de Galván López reconoció que la víctima estaba ligada con la pandilla de "Los Águilas".

Aseguró, incluso, que la única fotografía que tienen de Carlos Mario es el recorte de un periódico cuando éste fue pre-

sentado a la prensa local luego de ser capturado por la Policía sindicado, presuntamente, del porte de una granada, hechos ocurridos hace tres años en el barrio Loma Fresca.

Carlos Mario Galván actualmente estaba desempleado y deja una niña de 4 años.

Ambiente tenso

perdió la vida un habitante de Loma Fresca, el ambiente en ese sector continuaba tenso en la tarde de ayer.

Miembros de "Los Águilas" intentaron vengar rápidamente la muerte de Galván López, dando lugar a escaramuzas que generaron actos vandálicos en ese sector de la ciudad.

En casa de una vecina de Carlos Galván varios sujetos desconocidos se llevaron un televisor tras irrumpir violentamente y golpear a dos de sus habitantes.

La Policía Nacional se hizo presente con varias patrullas motorizadas, pero hasta el cierre de esta edición no se había reportado ninguna captura.

¿Sin esperanzas?

Los reportes entregados por las autoridades indican que en el transcurso de los últimos meses las pandillas juveniles pasaron de 50 a 54 en Cartagena, y sus integrantes de 2.150 a 2.183.

Sólo en los barrios ubicados en la falda del Pte de La Popa, las autoridades tienen contabilizadas 27 pandillas juveniles.

Entre las pandillas que surgen se encuentran, según la Policía, "Los Naticca", que operan en el barrio Zaragocilla; y "Los Pasionarios" de Boston.

Para las autoridades, "Los Pantera", "Los Águilas" y "Los Kalimanes" siguen siendo las pandillas juveniles más peligrosas.

Dos de esas bandas operan en el barrio Loma Fresca y sus alrededores.

"Los Pantera", por su parte, tienen su "sector" en La Candelaria y La Esperanza. A pesar que dos de sus integrantes fueron abatidos el año pasado durante un enfrentamiento con la Policía Nacional, entre ellos su cabecilla principal, sus acciones delictivas no han cesado.

La aparición de estas nuevas pandillas en la ciudad representan un "golpe bajo" a los programas que actualmente adelantan las autoridades para lograr una rehabilitación entre los integrantes de esas bandas juveniles.

Sin embargo, el Comando de la Policía en Bolívar ha anunciado que esos programas continuarán en toda la ciudad.

Actualmente, más de 200 jóvenes reciben toda clase de apoyo de parte de las autoridades para iniciar su recorrido a la vida normal.

Condenan a alias "El Newskid" por el homicidio de un tendero

A 34 años de prisión fue condenado un sujeto que asesinó a un tendero en el barrio San Francisco de esta ciudad, en hechos ocurridos hace tres años.

Se trata de Giovanni de Jesús Martínez Usme, alias "El Newskid", de 25 años, natural de San Rafael (Antioquia), soltero y ayudante de buses.

De acuerdo con lo informado por el Juzgado Tercero Penal del Circuito de Cartagena, Martínez Usme fue hallado culpable de los delitos de homicidio agravado en concurso heterogéneo sucesivo con tentativa de homicidio, acceso carnal violento y hurto calificado agravado.

Estos hechos se registraron en la madrugada del 7 de agosto de 2001 en una vivienda del barrio San Francisco, en donde funcionaba una tienda de propiedad de los esposos Jesús Daniel Daza Parra y Margalid Martínez Usme.

En dicha residencia vivía

prima le dio posada como una manera de ayudarlo mientras trabajaba como "sparring" en varios buses de San Francisco para costearse un tratamiento médico.

De acuerdo con el relato de algunos testigos, y de la misma Margalid Martínez, alias "El Newskid" no perdía oportunidad para corromperla, a la vez que declaró en varias ocasiones que no gustaba del tendero, "porque cuando llego a su tienda no me trata bien ni me ofrece gaseosa como hace con sus amigos," afirmaba.

La esposa del tendero conlío a las autoridades que el día 6 de agosto, a las 10:30 de la noche, aproximadamente, su esposo, Jesús Daniel Daza Parra, decidió cerrar el negocio y se retiró a descansar a su dormitorio, en compañía de su pequeña hija.

Unos horas antes, su esposa Margalid se había retirado a otro cuarto a tomar un poco de reposo,



JESÚS DANIEL DAZA PARRA, el tendero asesinado.

guardó debajo de su cama, como era su costumbre, un revolver marca "Smith and Wesson", calibre 38 largo, de su propiedad, y se durmió rápidamente.

Margalid Martínez relató que siendo, aproximadamente, las 2:00 de la madrugada, escuchó un ruido en la sala de la vivienda, en donde alias "El Newskid" dormía en una colchona



EN ESTA CAMA fue hallado el cuerpo del tendero, quien recibió un disparo en la frente.

no se levantó a indagar qué sucedía.

Por esa razón la mujer tomó una linterna y salió del cuarto con rumbo a la sala en donde encontró al primo armado y amenazante con el revólver del tendero.

La mujer pidió ayuda al esposo, pero éste nunca le respondió. "Para qué lo llamas —dijo alias "El Newskid"— si ya yo lo maté".

y abusar sexualmente de ella.

Posteriormente, desenfundó una puñalera y le propinó varias heridas en el seno derecho, por lo que la mujer cayó inconsciente al suelo, mientras el agresor entraba a la tienda y saqueaba la caja en donde estaba el dinero de las ventas del día anterior.

En las horas de la mañana fue capturado días después

cuero del tendero, Jesús Daniel Daza Parra, a quien alias "El Newskid" le había descargado un balazo en la frente.

Margalid Martínez fue trasladada a un centro médico cercano en donde fue curada de sus heridas y en donde se comprobó que, en efecto, había sido violada por el primo, quien

En Cerro de La Popa

Habitantes comprometidos a impedir más invasiones

LAURA ARDILA ARRIETA
El Universal

El miedo a ser devorados por la tierra los despierta cada noche.

Los habitantes de las laderas del Cerro de La Popa cuentan diferentes historias que se convierten en una sola, marcada por el terror a la muerte, que pareciera a veces querer bajar por la montaña.

Una joven del barrio La Paz tiene a sus siete hijos repartidos en las casas de varios vecinos porque teme que la suya se venga abato.

A otra señora, la madre de un niño de nueve de noviembre la despertó un derrumbe de tierra y piedras que milagrosamente cayó al lado y no encima de su precaria vivienda de madera y techo de plástico.

"Yo no llevé del buito por que mi casa no queda en la zona loma, sino más abajo".

dice un señor que usa unas gafas sin patas acomodadas en la cara.

"Como la mía fue de las que no se cayó, ahora tengo alojados como a 15 vecinos", cuenta.

Cargando sus angustias y necesidades, la comunidad de La Popa llegó ayer a la sede de la Alcaldía de la Localidad 1 en busca de una mano que la saque de allí.

"Nadie vive en La Popa porque quiere, lo que pasa es que no hay más para donde coger", exclamaban algunas voces.

En la Alcaldía de Santa Rita se reunieron con funcionarios de la administración distrital, entre ellos el alcalde mayor, Alberto Barboza, y el alcalde de la Localidad 1, Juan Allés, quienes comprometieron a la comunidad para que no permita la construcción de más casas en el Cerro.

"Los ciudadanos también tienen que asumir responsabilidades por muy pobres que sean", les dijo Allés.

El ingeniero Jorge Rocha, quien realizó un estudio de La Popa, les explicó algunos de los riesgos que conlleva el habitarla.

Afirmó que en estos momentos La Popa no es una montaña, sino una simple loma de tierra.

"La base del Cerro se está desestabilizando, así que ustedes están en peligro inminente por los deslizamientos de tierra", dijo a la comunidad.

Todos esos riesgos parecen haber sido descubiertos ya por los habitantes de las laderas de La Popa gracias al conocimiento que da la experiencia directa de estos últimos días.

Durante el acto, al que asistieron además personas y entidades que se han involucrado con las necesidades de




ALDO CASAROLA/UNIVERSAL

ASPECTO LA REUNIÓN en la Alcaldía de la Localidad 1. En la gráfica el alcalde de esta Localidad, Juan Allés cuando se dirigió a los habitantes de las faldas de La Popa. Al fondo el alcalde mayor Alberto Barboza, acompañado de funcionarios de la Administración distrital.

los afectados por el invierno como el padre Efraín Aldana, la Red de Apoyo y la Sociedad de Mejoras Públicas, se guardó un minuto de silencio por Johnny Andrés López Suárez, el único muerto que dejaron los deslizamientos que se presentaron en La Popa la semana pasada.

Acerca del proyecto de reubicación de las familias del Cerro, el alcalde Juan Allés les dijo que para abaratar los costos era necesario que ellos aportaran la mano de obra para construir sus viviendas, a lo que la mayoría de los asistentes respondió con un sí unívoco.

Al final del encuentro entre las autoridades y los afectados, los ediles y presidentes de las Juntas de Acción Comunal de la Localidad 1 firmaron el pacto en el que los habitantes de La Popa se comprometen a no permitir más viviendas en la zona, y a denunciar a los posibles invasores.




144

Esta vez es en Lo Amador

No se detiene la construcción de viviendas en zonas de alto riesgo

UNA DE LAS NUEVAS VIVIENDAS construidas en la zona de alto riesgo en la Calle San Fernando del barrio Lo Amador.



HABITANTES DE LA ZONA temen que la calle que antes medía 12 metros y ahora tres, se siga derrumbando.



LAS VIVIENDAS MÁS AFECTADAS son las de la Calle las Flores donde cae parte de la calle San Fernando, destruyendo los patios de estas casa.

142

4B MIÉRCOLES 10 DE NOVIEMBRE DE 2004

SUCESOS

El Universal

Invierno cobró primera víctima en el barrio San Francisco de esta ciudad

Murió joven sepultado por alud

EDWIN TORRES PADRÓN
El Universal

El fuerte invierno que azota a gran parte del país cobró en la madrugada de ayer la primera víctima en esta ciudad.

El vendedor ambulante Johnny Andrés López Suárez, de 24 años, murió al quedar atrapado por un alud de tierra que, además, destruyó por completo una humilde vivienda del sector Las Lomas, del barrio San Francisco, en las faldas de La Popa.

Otras cuatro personas que vivían junto con el joven en esa casa de la calle Kennedy, del sector Las Lomas, se salvaron milagrosamente, entre ellas una niña de apenas dos meses de nacida.

La rápida presencia de los organismos de rescate y de personal de Infantería y Policía Nacional evitó que la tragedia fuera mayor.

El cuerpo sin vida del joven solo pudo ser rescatado tres horas después por las autoridades.

Lo ocurrido ayer, a las 4:30 de la madrugada, en el barrio San Francisco, fue la peor de las numerosas emergencias que se presentaron durante el torrencial aguacero que cayó por varias horas sobre esta ciudad.

Un drama bajo tierra

Cuando la tierra se les venía encima, recuerda Lina Gómez Ortiz, ella agarró a su pequeña hija de apenas dos meses de nacida y le avisó rápidamente a su esposo, Romulo Alcides Duarte, y a su hermana, Zuleima Gómez Ortiz, quienes dormían en esos momentos junto a ella.

Asegura Lina que tardó varios segundos en advertirle del peligro que se avecinaba a Johnny Andrés López Suárez, pues este estaba acostado en otro cuarto de esa humilde vivienda del sector Las Lomas, del barrio San Francisco.


Según ella, el vendedor ambulante, de 24 años, dormía profundamente y no se había percatado del torrencial aguacero que caía en esos momentos.

Eran las 4:30 de la madrugada de ayer, aproximadamente.

"Cuando le quise avisar ya era demasiado tarde. La tierra lo atrapó casi enseguida por completo, así como a nuestra casa", relató horas más tarde Lina Gómez.

Johnny Andrés López Suárez residía en casa de Lina Gómez desde hacia 12 años. La madre del joven, Rosa Odella Suárez, vive en Medellín.

Dicen los allegados de la víctima que Johnny se gana-



UN ALUD acabó con la vida de Johnny Andrés López Suárez en la madrugada de ayer. La humilde vivienda donde éste residía con otras cuatro personas, en el sector Las Lomas, del barrio San Francisco, fue destruida en su totalidad tras ser sepultada por el alud durante el torrencial aguacero que cayó sobre esta ciudad.

ba la vida como vendedor tras asegurar que con el alud de tierra dejó reducida a tablas la humilde vivienda familiar de Johnny Andrés López Suárez. Esperan ahora una ayuda de parte de las autoridades para estar bajo un techo.

El era el único que dormía aparte", le recalco Lina Gómez a las autoridades. Pero el drama de Lina y su familia. En medio de su dolor, los familiares de Johnny Andrés López Suárez esperan ahora una ayuda de parte de las autoridades para estar bajo un techo.

En Loma del Diamante

Reconstrucción de casas al borde del abismo



EN EL SECTOR LOMA DEL DIAMANTE, del barrio Paseo de Bolívar, fueron reconstruidas cuatro casas afectadas por la ola invernal.

GLORIA CARDONA RESTREPO
El Universal

Todavía no ha terminado la temporada invernal que anunció el Ideam hace algunas semanas y las reconstrucciones en las zonas de alto riesgo continúan.

Por su infraestructura, La Loma del Diamante, en Paseo de Bolívar, es una de las zonas vulnerables en la ciudad que en los días de lluvia presentados hace algunas semanas, padecieron de derrumbes y deslizamientos de tierra que afectaron hasta las viviendas más bajas.

Con piso de cemento, tablas nuevas, más resistentes que las que se llevó el deslizamiento de tierra, y al borde de un abismo, al lado de la antigua cruz de Juan Pablo Segundo, son reconstruidas cuatro viviendas que hace menos de un mes, según sus moradores, fueron afectadas por la temporada invernal.


Los residentes aseguran que lo hacen porque no tienen a dónde ir y la Administración distrital no les da garantías de reubicación.

Según Norma Zapateiro, habitante de una de las casas, la semana pasada se organizó una comisión del barrio que llegó hasta la Alcaldía distrital, con el fin de buscar una respuesta sobre la reubicación, pero nadie los atendió ni les dio respuestas.

"Ya no sabemos qué hacer, vamos a la Alcaldía Mayor y nos echan, a la Oficina de Prevención de Desastres y no nos atienden, entonces qué hacemos, a dónde vamos".

En una de las casas ya casi terminada viven tres adultos mayores que dependen del cuidado de otras personas. Berta Zapateiro, de 76 años, es uno de ellos, a quien desde hace algún tiempo una prótesis de la cadera le impide caminar. Ella, al igual que sus dos hermanos, de 74 y 80 años de edad, sufre de los nervios.

"El día del aguacero los llevamos como pudimos a una casa



ALGUNAS VIVIENDAS del sector quedaron a punto de destruirse.

cercana. Desde ese día sus nervios siguen más alterados que de costumbre, no pueden oír un trueno porque se vuelven locos, viven con los nervios de punta," dijo Norma, hija de Berta.

Al igual que Zapateiro y su familia, están otras tres familias que, poco a poco, están, levantando la casa que, según ellos, fue destruida hace 20 días.

"No tenemos a dónde ir para protegernos de la lluvia, del sol, y de la noche. El único lugar es la casa y si no la tenemos, a dónde vamos", expresó el habitante.

En La Loma del Diamante no solamente corren riesgo las viviendas construidas en la antigua cruz de Juan Pablo Segundo, sino que algunos patios de las viviendas de la calle de Las Carretas, del barrio Paseo de Bolívar, también son afectadas cada vez que las de arriba se desploman.

Fredy Julio Ocampo, a quien la pared del patio se le agrietó, dice que la única solución para que estas familias no arriesguen sus vidas y las de sus seres queridos es buscarles un lugar seguro. "No importa que paguen

Por su parte, el Alcalde local, Juan Alíes, después de visitar el lugar, aseguró que esas eran nuevas invasiones y que hoy, muy temprano, denunciará el hecho ante la Policía para que se tomen las medidas correspondientes al caso.

"A simple vista se pudo ver que eran nuevas invasiones y por su bien y el de Cartagena no podemos permitir que en zonas de alto riesgo se siga construyendo viviendas porque lo único que nos generan es más problemas". Agrego que esas personas deben regresar al sitio donde estaban.


"En estos casos hay que ver con qué se gobierna: si con la razón y la inteligencia, o el corazón. Es triste ver cómo la señora me decía que no tenía a dónde ir, pero también hay que ver el riesgo que corren allí", concluyó el funcionario.

En su visita al lugar, Alíes, estuvo acompañado de algunos miembros de la Junta de Acción Comunal, quienes le manifestaron que ese lugar era usado por delincuentes que ponían en riesgo la seguridad de la comunidad y de ser así era mejor que fuera habitado por viviendas.


A esto, Juan respondió que no se puede "porque volvemos al cuento del gallo capón, que nunca termina".

Autoridad presente

El director de la Oficina de Prevención de Desastres, Juan Yacamán, dijo ayer no haber tenido ningún reporte sobre la reconstrucción de las viviendas y agregó que si era cierto hoy mismo mandaría a tumbar las casas.



LAS VIVIENDAS están siendo reconstruidas con tablas nuevas y piso de cemento.



JULIO CASTAÑO BELTRAN/EL UNIVERSAL
LAS ALCANTARILLAS permanecen rebosadas, pues están taponadas por los arrastres de tierra, dicen los vecinos.

Calle 20 de Julio, en Lemaitre, está sepultada por la tierra

ELVIS MARTÍNEZ BERMÚDEZ
 El Universal

Los vecinos de Daniel Lemaitre, Segunda Etapa, compararon a la Calle 20 de Julio con una pista de carreras adecuada para practicar deportes extremos en motocicletas o camperos.

La referida vía está asfaltada desde hace más de cinco años, pero permanece sepultada por los arrastres de tierra que bajan de las faldas del Cerro de La Popa, cada vez que una lluvia intensa cae sobre Cartagena.

"Esto parece el Río Magdalena, pues el agua baja con fuerza, trayendo tierra en cantidad. Las casas se inundan rápidamente con esa situación", dijo José Ángel Menco, residente de la Calle 20 de Julio.

Alfredo Morelo, delegado de la Junta de Acción Comunal (JAC) del sector, explicó que desde hace dos años la dirigencia cívica ha tocado las puertas del Distrito en procura de solucionar la situación, pero hasta el momento no se ha logrado respuesta positiva.

"En la Secretaría de Infraestructura siempre nos dicen que no hay máquinas para hacer la limpieza. Lo más grave es que la tierra es tanta, que ha taponado

Mal construida

Consultado sobre el tema, Enrique Chartuni, secretario de Infraestructura del Distrito, expresó que la Calle 20 de Julio tiene un problema topográfico, y es que es plana y además la construyeron sin declives para el desagüe.

"Sin embargo, este fin de semana —desde hoy— estaremos limpiando la calle con máquinas especiales a solicitud de la misma gente que denuncia el problema", concluyó el funcionario.

las alcantarillas que ahora permanecen rebosadas, obligando a los vecinos a estar con las puertas cerradas porque no se soportan el olor a excremento", refirió Alfredo Morelo.

Según la JAC, en la medida en que pasa el tiempo aumenta el deterioro del asfalto de la vía, la cual tiene más de 200 metros de largo.

Ana Elisa Sierra, otra vecina del sector, señaló que el taponamiento de la calle la afecta bastante porque se dificulta el acceso al barrio y además los



JULIO CASTAÑO BELTRAN/EL UNIVERSAL
NUEVOS MONTÍCULOS de arena surgen en la Calle 20 de Julio con cada aguacero que cae sobre la ciudad.

niños se enferman con los olores y el agua putrefacta que expulsan las alcantarillas rodeadas de tierra.

Manifiesta Ana Sierra que por esta situación, ella pasa enferma de la garganta y huyéndole a los mosquitos que tienen de criadero las aguas estanca-

das, porque la tierra no las deja correr.

Los residentes de la calle expresaron que la última vez que el Distrito limpió la vía fue hace más de tres años, desde entonces la tierra ha tomado una altura mayor a la de los andenes.