

**CARACTERIZACIÓN SOCIOECONÓMICA DE LA ZONA NORTE
DE LA CIUDAD DE CARTAGENA**

**TATIANA ORTEGA HAYDAR
YOHANA PAYARES VIÑAS
Año Social**

**UNIVERSIDAD DE CARTAGENA
FACULTAD DE CIENCIAS SOCIALES Y EDUCACION
PROGRAMA TRABAJO SOCIAL
CARTAGENA DE INDIAS D.T. y C. FEBRERO DE 2003**

**CARACTERIZACIÓN SOCIOECONÓMICA DE LA ZONA NORTE
DE LA CIUDAD DE CARTAGENA**

**TATIANA ORTEGA HAYDAR
YOHANA PAYARES VIÑAS
Año Social**

**ARLETH JIMENEZ
PROFESIONAL DE APOYO**

**AMARANTO DANIELS
ASESOR PROFESIONAL**

**UNIVERSIDAD DE CARTAGENA
FACULTAD DE CIENCIAS SOCIALES Y EDUCACION
PROGRAMA TRABAJO SOCIAL
CARTAGENA DE INDIAS D.T. y C. FEBRERO DE 2003**

Cartagena de Indias, Marzo 27 de 2003

Señores:
JURADO EVALUADOR
Facultad de Ciencias Sociales y Educación
Programa de Trabajo Social
UNIVERSIDAD DE CARTAGENA
Ciudad

Respetados Señores:

Ante ustedes presentamos el trabajo de grado denominado:
CARACTERIZACION SOCIECONOMICA ZONA NORTE
INTERVENCION DEL PROFESIONAL DE TRABAJO SOCIAL EN
PROBLEMÁTICA DEL MENOR TRABAJADOR Y MENOR
ABUSADO Y EXPLOTADO SEXUALMENTE, como requisito para
optar el título de **TRABAJADORA SOCIAL.**

Atentamente,

TATIANA ORTEGA HAYDAR
Estudiante Año Social

YOHANA PAYARES VIÑAS
Estudiante Año Social

Cartagena de Indias, Marzo 27 de 2003

Señores:
JURADO EVALUADOR
Facultad de Ciencias Sociales y Educación
Programa de Trabajo Social
UNIVERSIDAD DE CARTAGENA
Ciudad

Cordial Saludo:

Me permito poner a consideración el trabajo de grado titulado :
presentado por las estudiantes; para optar el título de trabajadora
social, participando como docente asesor.

Atentamente,

ANA POMBO GALLARDO
Docente Coordinador

NOTA DE ACEPTACIÓN

PRESIDENTE DEL JURADO

JURADO

JURADO

Cartagena de Indias, Marzo 27 de 2003

UNIVERSIDAD DE CARTAGENA			
CENTRO DE INFORMACIÓN Y DOCUMENTACIÓN			
FORMULARIO DE REGISTRO			
Compra	Donación	Canje	U. de C. <u>X</u>
Precio \$ <u>10.000</u>	Proveedor: <u>f. Smith</u>		
No. de Acceso <u>41984</u>	No. <u> </u>		
Fecha de ingreso: <u>15</u> / <u>06</u> AA <u>03</u>			

AGRADECIMIENTOS

A ti señor Padre celestial, quien me brinda la oportunidad de enmendar mis errores y seguir en el camino para poder triunfar.

A todo el cuerpo docente y administrativo de la facultad de ciencias sociales y educación, quienes en todo momento nos brindarán su apoyo y colaboración. Beatriz, Carmencita, Ludy, siempre las recordare ya sea por sus regaños, consejos y favores recibidos.. gracias.

A nuestra profesora Anita quien se convirtió en nuestro ángel guardián durante todo nuestro año social.

A ti Arleth ... Gracias y disculpa las molestias causadas. Gracias a todos!!!!

TATIANA ORTEGA HAYDAR



DEDICATORIA

*Para haber logrado tus metas
Has debido tener grandes sueños ...
Para lograr estos grandes sueños
Has debido dar tu mayor esfuerzo ...
Y gracias a tu mayor esfuerzo
Haz logrado triunfar*

*Para ti papi, mami, abuela, hermanos y
Amigos, quienes me brindaron su más
Valioso apoyo y comprensión en todos
Estos años de aprendizaje y crecimiento
Personas.*

¡Los Quiero!

TATIANA

AGRADECIMIENTOS

A Dios por permitirme llegar hasta este ciclo de vida y culminar una de mis metas.

A mis padres Sara y Francisco por los sacrificios y esfuerzos realizados.

A mi hermano Rodrigo por su apoyo incondicional.

A mi docente Anita Pombo por ser mi guía en el desarrollo de este propósito.

A Gerardo Franco y Amaranto Daniels por brindarme su cariño, apoyo y consejos en los momentos más difíciles.

A la Facultad de Ciencias Sociales y Educación (Docentes y Administrativos) por ser un pilar fundamental en el crecimiento profesional.

A Beatriz por sus consejos, apoyo y compromiso en el desarrollo de nuestro quehacer profesional.

A Arleth por brindarme su ayuda, aporte y consejos en diversas circunstancias.

A la Secretaría de Participación y Desarrollo Social por propiciar mi crecimiento personal y profesional.

A las distintas instituciones y comunidades que hicieron posible este logro profesional.

Gracias A Todos

YOHANA PAYARES VIÑAS

DEDICATORIA

*Primordialmente a Dios Creador de Vida y participe de todos mis
propósitos y esfuerzos.*

A mi madre por permitirme terminar otro ideal en mi vida.

A la memoria de mi padre por acompañarme en mis deseos y propósitos.

A mi hermano por permitir hacer posible mi desarrollo profesional.

A mi bebe por animarme a seguir luchando y acompañarme en todo momento.

A mis familiares por sus consejos.

*A mi amiguita Monica por estar conmigo en momentos de alegría,
emociones, satisfacciones, tristeza y dolor.*

*A mis compañeras Tatiana O , Naislam, Darling, Luz del Carmen,
Mara, Lidy por ser mi apoyo cuando más las necesitaba.*


*A todas las personas que de manera directa o indirecta hicieron posible este
sueño e ideal.*

Con Mucho Cariño.

YOHANA PAYARES



CARACTERIZACION
SOCIOECONOMICA DE LA
ZONA NORTE DE CIUDAD DE
CARTAGENA



CONTENIDO

	Pág.
PRESENTACIÓN	8
1. OBJETIVOS	
1.1. OBJETIVO GENERAL	8
1.2. OBJETIVOS ESPECÍFICOS	8
2. REFERENTES TEÓRICOS CONCEPTUALES Y LEGALES	9
2.1. DESCENTRALIZACIÓN	9
2.2. PROCESO DE DESCENTRALIZACION FISCAL – POLITICO –ADMINISTRATIVO	15
3. DISEÑO METODOLÓGICO	21
4. GENERALIDADES DE LA ZONA NORTE	27
4.1. Aspectos Demográficos	32
4.2. Salud	41
4.3. Educación	49
4.4. Vivienda	62
4.5. Infraestructura y servicios públicos	65
4.6. Proyección de la Zona.	73
4.7. Mercado laboral	81
4.8. Cultural	87
4.9. Recreación	93
5. DESCRIPCIÓN DE LA ZONA NORTE	98
5.1. PRIORIZACIÓN DE NECESIDADES	98
6. RECONOCIMIENTO COMUNITARIO DE ALGUNOS BARRIOS DE LA ZONA NORTE	140
CONCLUSIONES Y RECOMENDACIONES	144
BIBLIOGRAFÍA	146

LISTA DE ANEXOS

- ANEXO A. Listados de organizaciones comunitarias de la zona norte
- ANEXO B. Fotografías de la zona
- ANEXO C. Mapa de la zona
- ANEXO D. Fichas de observación
- ANEXO E. Revisión del Decreto No. 0419 del 29 de junio 2001. creación de la gerencia comunera
- ANEXO F. Matriz de registro de información

PRESENTACIÓN

Con la finalidad de desarrollar la presente caracterización socioeconómica en la zona norte, bajo la concepción de la perspectiva actual del plan de desarrollo "Cartagena Prosperidad para todos 2001-2003" en donde "la descentralización es vista principalmente como una acción política formulada y concertada conjuntamente entre gobierno y ciudadanía cuyo enfoque está dirigido a propiciar, impulsar y consolidar la convivencia ciudadana equidad, participación y democracia como factores fundamentales y el desarrollo estratégico de Cartagena; Las estudiantes de trabajo Social de la Universidad de Cartagena asignadas a la secretaria de participación y desarrollo social presentan a continuación una "CARACTERIZACION SOCIOECONOMICA DE LA ZONA NORTE DE LA CIUDAD DE CARTAGENA.

Dicha información está basada en la recolección de información secundaria a través de entidades gubernamentales y ONG'S que manejan o disponen trabajos en la zona antes mencionada a nivel de proyectos de investigación, gestión y datos estadísticos que contribuyeron a generar un marco general de las condiciones sociales económicas, etc. de la zona norte basados en:

- Aspectos Demográficos
- Salud
- Educación

- Vivienda
- Infraestructura y servicios públicos son los barrios de las comunas 2 y 3 pertenecientes a dicha zona; quienes vienen presentando un deterioro paulatino de su capital social observado a través del incremento de la inseguridad ciudadana, la violencia intrafamiliar, gaminismo, desempleo, contribuyendo así a la proliferación de vendedores ambulantes y la incursión de menores al campo laboral, la explotación sexual de niñ@s y jóvenes quienes son las mayores victimas de la crisis económica que asota el país y especialmente a la ciudad de Cartagena que no esta de espaldas a esta realidad.

Por otra parte las comunidades de la zona afrontan conflictos generados por el desarrollo desplanificado de la ciudad, convirtiéndose así en un espacio de insuficiencia de carencia, de la falencia en atender las necesidades mínimas de la población; manifestándose en la descomposición social y el deterioro de la calidad de vida de sus habitantes.

Por lo tanto se hace necesarios implementar políticas sociales que respondan a una necesidad real de la población afectada, a partir de una participación activa, coordinada y concertada con los actores sociales (institución, comunidad, y profesionales).

1. OBJETIVOS

1.1. OBJETIVO GENERAL

- Caracterizar las condiciones socioeconómicas de la zona norte de la ciudad de Cartagena; mediante un proceso de exploración documental que permita la elaboración de un banco de datos como instrumento de realimentación para la zona.

1.2. OBJETIVOS ESPECÍFICOS

- Elaborar el inventario de la infraestructura social y humana con que cuenta la zona norte.
- Identificar variables sociales y económicas de la zona norte, a partir de la revisión bibliografía y el reconocimiento comunitario determinando aspectos demográficos, salud, vivienda, empleo, educación, infraestructura y proyección social.
- Elaborar informes de avances bimestrales y un documento final de caracterización de la zona norte del distrito de Cartagena.

2. REFERENTES TEÓRICOS, CONCEPTUALES Y LEGALES

2.1. DESCENTRALIZACIÓN

El avance en los procesos de descentralización y participación, están propiciando el paso hacia un nuevo orden gubernamental en América Latina; mas que un acercamiento del ciudadano al estado, Descentralización y Participación están favoreciendo la restauración de los campos de relación entre sociedad y el estado. Mas que el logro de eficiencia y eficacia publica, Descentralización y Participación están forzando el rediseño de las formas de gobernar en la región.¹

Estas nuevas formas de gobierno se basan bajo la premisa de una nueva participación social democrática, en donde los gobernados y por ende las comunidades, en virtud del derecho mismo de la participación puede constituirse en un verdadero proceso de "reconversión de las formas y modalidades de comunicación entre gobernantes y gobernados"² y de todo un proceso de transformación y cambios en cuanto a autonomía y autodeterminación para trazar los objetivos, adoptar planes y medios de acción, de gestión y administración de los asuntos comunes dentro de una sociedad.

¹ Medellín, Pedro Torres; El Retorno a la política. La gubernamentalización del gobierno, TM EDT. 1998

² Ibid.

para el caso colombiano específicamente, el termino "Descentralización" tiene tantas definiciones como autores; no obstante la caótica situación que existe entre esta nueva figura jurídica del derecho administrativo;³ nos muestra tres corrientes ideológicas a si:

EL NEOLIBERALISMO: En el escenario de la modernización del estado, la propuesta de reinventar el gobierno resulta interesante, constituyéndose así en una critica al estado la persistencia de los intereses privados sobre los públicos y su creciente función reguladora; para proponer entonces la descentralización como una nueva forma de gobierno territorial, abierto y flexible al cambio mediadas por una por una reilación directa entre gobernantes y gobernados.⁴

De igual forma el enfoque es visto como un programa de Descentralización administrativa, despolitizado económicamente y el desmantelamiento del estado ineficiente; apuntando a si a una asignación mas eficiente de los recursos sociales y a un mejoramiento de la calidad de los servicios sociales.

Las formas de gobiernos centralizados han orientado sus esfuerzos al logro de los objetivos principales de la estabilización (mantener bajos niveles de inflación y fortalecer la capacidad fiscal financiera del estado), los gobiernos regionales y locales Han tenido que asumir el logro de los objetivos de las reformas

³ Penagos, Gustavo; Descentralización administrativa, 1997.

⁴ Medellín, Pedro Torre, el retorno a la política. La gubernamentalización del gobierno, TM EDT 1998.

estructurales, (aumentar los recursos del tamaño del estado privatización de la prestación de los servicios públicos, etc) con mas o menos éxitos, en todos los países Latino Americanos, los gobiernos regionales y locales, ante la necesidad de sanear su situación financiera han emprendido procesos que van desde la realización del personal y activos. Por su parte la reestructuración administrativa se ha constituido en un proceso necesario para asumir y cumplir el mejores condiciones las funciones y competencias que le han sido asignadas.

La venta de las empresas públicas o la privatización de las empresas de servicios públicos se ha convertido en un mecanismo que busca, una mejor eficiencia en la prestación de los servicios, a si como la reducción significativa de los costos laborales de largo plazo y por ende la generación de los recursos adicionales para el financiamiento de programas gubernamentales de los territorios.

Este paso hacia un nuevo orden gubernamental se ve enmarcado dentro e un proceso de globalización de las políticas y los asuntos públicos, que delimitan aun mas la autonomía de los gobiernos.

Hoy día el ejercicio de gobierno aparece sometido a grandes tensiones propios del enfoque neoliberal:

- La movilidad de los nuevos agentes y agencias sociales esta como consecuencia de los procesos de participación.
- La movilidad política de los electores esta como consecuencia de la de la descentralización y la

participación desata conflictos al interior de los partidos y movimientos políticos y por fuera de ellos.

"El mayor o menor grado d autonomía (Gobernabilidad) que tienen los gobernantes para traducir sus intenciones de gobierno en hechos de gobierno, esta determinado por su capacidad para medir la especificidad de lo local y lo grupal con el angular de lo internacional y las presiones de lo político partidista"⁵.

LA CORRIENTE ESTRUCTURALISTA: Sugiere una nacionalización, un aumento de la efectividad de la regulación estatal. En este planteamiento la descentralización asume un papel clave:

- Desde una perspectiva económica debe contribuir a la superación de los efectos locales de la crisis y la desigualdad espacial.
- Desde el punto de vista administrativo, debe flexibilizar las estructuras de planeación y agilizar la gestión administrativa local.

Sin embargo es mucho mas importante el aspecto político con la ampliación de la participación política y el ámbito local como espacio local para el desarrollo de la democracia política, económica y social y para el ejercicio de la participación democrática individual y organizada; proponiendo así solucionar la crisis de legitimidad.

EL ENFOQUE MARXISTA: Se caracteriza por mirar a la descentralización muy circunscrita al ajuste económico y a la reproducción de la dominación política por medio de la privatización: postulando así la producción y la economía en general como el principal problema político a resolver pues de ahí dependen en buena medida de las posibilidades de participación de la riqueza social o la exclusión de la misma.

La descentralización es concebida pues como una valiosa aportación a la realización autentica del estado social de derecho posibilitando la efectividad y por ende la participación democrática de los ciudadanos en los diversos ámbitos de decisión y poder de la nación. Sin embargo se observa todo lo contrario en cuanto al verdadero papel de la descentralización en la relación estado – sociedad dada a la poca concientización de la existencia de los mecanismos que hagan posible la participación ciudadana en los destinos local y nacional.

Con la finalidad de desarrollar la presente caracterización socioeconómica en la zona norte, bajo la concepción del actual plan de desarrollo del distrito "Cartagena prosperidad para todos 2001-2003" en donde "la descentralización es vista principalmente como una acción política formulada y concertada conjuntamente entre gobierno y ciudadanía cuyo enfoque esta dirigido a propiciar, impulsar y consolidar la convivencia ciudadana equidad, participación y democracia como factores fundamentales y el desarrollo estratégico de Cartagena".

⁵ MENDEZ, 1996.

Es entonces donde juega un papel primordial lo que hoy día es denominado UAD (Unidad Administrativa Descentralizada), como resultado de la redefinición del espacio urbano de la ciudad en cuatro zonas; estas unidades administrativas descentralizadas están concebida como un ente de gestión cuyo propósito fundamental: convertirse en la base de los procesos descentralizadores de la administración, generando mecanismos que propicien la presencia ciudadana para la planeación y gestión pública participativa. La UAD dirige y materializa ejercicios articulados entre la ciudadanía y el estado desarrollando las líneas de acción del plan de gobierno e igualmente validando y fortaleciendo la legitimidad institucional y la corresponsabilidad ciudadana en aquellos programas y proyectos dirigidos al desarrollo de la ciudad.

El modelo de la UAD esta concebido con una estructura de funcionamiento de la siguiente manera:

- Asesoría jurídica: Tiene como propósito atender la demanda ciudadana sobre aspectos propios de la descentralización administrativa además de todos aquellos generados por el control social (derechos de petición, acciones de tutela, etc.).
- Coordinación de la UAD quien tendrá a su cargo el fondo de desarrollo de la misma.

2.2. PROCESO DE DESCENTRALIZACION FISCAL –POLITICO – ADMINISTRATIVO

A partir de la Constitución política de 1991 se profundiza la Descentralización planteando un estado unitario y definiendo competencias y responsabilidades a la nación, departamento y municipios.

La nueva constitución no solo consagro en lo político, la elección popular de gobernadores, el voto programático, entre otros mecanismos de participación ciudadanía; sino que , en lo administrativo estableció el marco para la redefinición de las responsabilidades y de las funciones de los distintos niveles de gobierno y para lo fiscal sentó las bases de un nuevo ordenamiento de las finanzas nacionales, regionales y locales.

A nivel nacional se plantea una política general de desarrollo (Ley 152/94) y la política macroeconómica en coordinación con el Banco de la República; siendo la nación responsable de la seguridad ciudadana, orden público, resguardar las fronteras y soberanía nacional.

Al departamento como ante coordinador y planificador en su territorio y los municipios como la célula básica de la nación, prestador de los servicios básicos en su jurisdicción (Ley 136/94 Estatuto básico de la administración municipal - Ley 152/94 Estatuto orgánico de Planeación Municipal). De igual forma deben contar con el Plan Municipal de Desarrollo (PMD) para el periodo de 3años que contenga el diagnóstico, objetivos, estrategias y metas diseñadas en un plan de inversión.

Para la elaboración de este plan se hace necesario la elección del candidato a alcalde a partir del voto programático que

sustenta la elección e inscripción del programa de gobierno durante su campaña electoral.

En el caso específico del Distrito de Cartagena en el año 1991 – 1993, aparecen las Alcaldías Menores como un mecanismo de Desconcentración de funciones.

Hoy en días son llamadas **GERENCIAS COMUNERAS** distribuidas así:

- Comunas urbanas 1,2,3 – Gerencia Comunera Zona NORTE
- Comunas urbanas 4,5,6,7 – Gerencia Comunera Zona Sur Oriental
- Comunas urbanas 8,9,10 – Gerencia Comunera Zona CENTRO
- Comunas urbanas 11,12,13,14,15 – G. Comunera Zona Sur Occidental.

Reglamentadas en el Decreto No. 0419 del 29 de junio de 2001, cuyas funciones son:

- Concertar el plan de inversiones anual o plurianual.
- Ejecutar los programas, proyectos y actividades contenidas en el plan de acción de las comunas.
- Ejecutar los programas, proyectos y actividades contenidas en el plan de Desarrollo del Distrito.
- Ejercer el control interno en la gerencia
- Estimular y fomentar la participación comunitaria en su jurisdicción.
- Entre otras.

De acuerdo a lo antes mencionado se puede determinar que con este decreto se pretende individualizar las acciones para cada gerencia o zona específica según su distribución y así ejecutar y/o generar actividades contenidas o basadas en un plan de desarrollo.

En la actualidad existe la ley 768 de Julio de 2002 por la cual se adopta el régimen político, administrativo y fiscal de los distritos, portuario industrial de Barranquilla, turístico y cultural de Cartagena de Indias y turístico, cultural de Santa Marta. En el título II, Capítulo I, Art. 3 se especifica sobre los distritos especiales que cuenten con una población mayor de seiscientos (600.000) habitantes, estarán divididos en máximo 3 localidades, definidas como divisiones administrativas con homogeneidad relativa desde el punto de vista geográfico, cultural, social y económico.

En el Artículo 5 del capítulo II se establece que cada localidad tendrá un alcalde local, que será nombrado por el Alcalde mayor de terna elaborada por la correspondiente JAL, en asamblea pública, citada por el Alcalde mayor y que deberá tener quórum con no menos del ochenta por ciento (80%) de sus miembros.

CUADRO SINÓPTICO
PROCESO DESCENTRALIZACIÓN POLÍTICA-FISCAL-
ADMINISTRATIVA

- Constitución política/1991 *Descentralización Política
 - Ley elección popular de alcaldes (75/1985)
 - Ley Mecanismos de participación ciudadana (124/1994)
- Ley de Competencias Distritales *Descentralización Fiscal
 - Ley 715/2001
Desaparecen los municipios.
Se reglamentan la transferencia de recursos hacia los municipios
- Decreto No. 0419 del 29 Junio/2001 Gerencias Comunerías *Descentralización Administrativa
 - Ley 136/1994 Estatuto básico de la Administración municipal, por la cual se dictan normas tendientes a modernizar la organización y el funcionamiento de las mismas
 - Ley 152/1994 Estatuto orgánico de Planeación municipal
 - Ley 388/1997 Alcance del plan de ordenamiento territorial mediante alternativas de desarrollo mas adecuado, producto de la concertación entre las comunidades, gremios y autoridades municipales

* Ley 768 de Julio/2002

- Régimen político, Administrativo y fiscal de los distritos portuarios e industrial de Barranquilla, turístico y cultural de Cartagena de Indias y turístico, cultural e histórico de Santa Marta.
- Principios Generales
- Organización política y administrativa de los distritos especiales industrial y portuario de Barranquilla, turístico y cultural de Cartagena de indias, turístico cultural e histórico de Santa Marta.
- Alcalde Mayor
- Régimen especial para el fomento, conservación y aprovechamiento de los bienes y recursos para el desarrollo industrial, portuario, turístico y cultural de los distritos de Barranquilla, Cartagena de Indias y Santa Marta.
- Régimen portuario
- De las disposiciones especiales de los distritos.
- Del fomento de la cultura, la protección, recuperación y fomento de los bienes que integran el patrimonio artístico, histórico y cultural de los distritos.

- Disposiciones varias comunes a los distritos de Barranquilla, Cartagena y Santa Marta.
- Disposiciones aplicables a determinado tipo de distritos especiales.

3. DISEÑO METODOLÓGICO

Con la finalidad de dirigir la caracterización de la zona norte, hacia los elementos mas pertinentes y significativos de la misma y con el propósito de identificar, organizar acciones desde Trabajo Social; tratando de anticipar un determinado nivel de caracterización socio económica y sistematización de la misma, que se revierta como banco de datos a los grupos de base e instituciones gubernamentales y ONG's como instrumentos para futuros proyectos de la zona y para la zona.

La metodología se desarrollara a partir de 3 fases así :

Primera fase:

Investigación Documental; mediante la búsqueda de la información secundaria se pretende establecer el mayor numero de información que nos permita caracterizar de manera global aspectos económicos, sociales y culturales de la zona norte de Cartagena,

Segunda fase:

Reconocimiento de la Realidad; para efectos de la validez de información se hace necesario el acercamiento de la realidad, verificando dicha información a través del trabajo de campo o de terreno (fichas de observación-reconocimiento comunitario).

TERCERA FASE:

Análisis de la Realidad; se utilizaron las características comunes del estudio de localidades propias de la Investigación Cualitativa tales como :

- a. Acceso o Entrada.
- b. Recolección de datos Primarios y Secundarios.
 - análisis de la información
 - observación no participante
 - Observación Participante
 - Entrevista Individual Estructurada
 - Taller
- c. Almacenamiento de
- d. Datos del resultados del proceso

CUARTA FASE:

Realimentación, Eficacia en al Acción; durante esta fase se desarrollara un documento final en el cual se recopilara toda la información recolectada que permita una visión general de la zona y el redireccionamiento de acciones que beneficien futuras intervenciones en la misma.

FUENTES DE INFORMACIÓN:

Para la recolección de información se hace necesario la implementación de dos fuentes de recolección de datos tales como:

- **Secundaria:** Datos estadísticos recopilados en Matriz de rastreo de información (ver anexo), suministrada por instituciones gubernamentales y no gubernamentales que han venido adelantando proyectos de gestión e investigación en la zona y que de una u otra forma inciden en ella.
- **Primaria:** 15 líderes comunitarios de acuerdo a los barrios seleccionados, tales como: Manga, San Diego, Getsemani, Petares, Loma Fresca, San Pedro y Libertad, Pie del Cerro, Santa María. La Paz, Canapote, 20 de Julio; Gerente comunero zona Norte

TÉCNICAS DE REGISTRO DE INFORMACIÓN:

Para el registro de información se hizo necesario desarrollar un esquema general de las actividades programáticas consignada en los siguientes documentos:

- Diario de campo(fecha, hora, objetivo, actividad, desarrollo de la actividad, resultado, limitante, impacto)
- Actas de reuniones
- Fotografías, mapas de la zona Norte (comunas 1, 2 y 3).
- Matriz de registro de información
- Fichas de Observación
- Matriz cualitativa de reconocimiento comunitario

SELECCIÓN DE LA MUESTRA PARA EL RECONOCIMIENTO COMUNITARIO

COMUNA 1: Bocagrande, el laguito, castillogrande, Base Naval, Manga, Centro San Diego, Getsemani, Cabrero, marbella, cresco, Barrio Militar de cresco, Manga, Pie de la Popa.

COMUNA 2: Espinal, Pie del cerro, el Espinal, Lo amador, Nariño, Serranía de la popa, la española, urbanización tequendama, el papayal, Torices sector Kennedy, Santa Rita, Pedro a Salazar, Los comuneros, San Pedro y Libertad, Petare, Pablo VI -I, Pablo VI-II, República del Caribe, Loma Fresca, Palestina.

COMUNA 3: Canapote, Crespito, Crespo, Daniel Lemaitre, Santa María, Siete De Agosto, San Juan Portal del Virrey, La Paz, San Bernardo de Asís, Paraíso, San Francisco, de las canteras, La María Sector Panorama, Lomas de San Francisco, 20 de Julio, 13 de Mayo, Primavera, San Vicente de Paula, Lemaitre Sector Poza, Sinai, La Heroica y Daniel Lemaitre.

Para la selección de la muestra se tuvo en cuenta los siguientes criterios:

- Estratos sociales y económicos de la comuna.
- Número de barrios por comuna.
- Referentes estadísticos, demográficos y socioeconómicos de los barrios seleccionados.

Comuna 1		Comuna 2		Comuna 3	
Barrios	Estrato	Barrios	Estrato	Barrios	Estrato
Manga	6-1	Petare*	1		3
San Diego	3-4	Loma Fresca*	1-2	Santa	2

				María	
	1-2	San Pedro y Libertad	1-2	La Paz	1
	3		4	Canapote	3
Getsemani	6-1	Pie del Cerro	3-4	20 de Julio	2

Observación: Cabe resaltar que la selección de los barrios: Petare, Loma Fresca y San Pedro y Libertad se debe a la incidencia de estos dentro del proyecto de intervención profesional: "Proyecto de Prevención Integral dirigido a l@s niñ@s trabajadores menores de 17 años y sus familias".

DESCRIPCIÓN DEL PROCESO

ACCIONES PROGRAMADAS:

- Reconocimiento institucional.
- Elaboración de la propuesta de trabajo.
- Diseño del plan de acción:
 - a. Definición de estrategias contenidas en la metodología.
 - b. Revisión bibliográfica.
 - c. Diseño de instrumentos para la recolección de información secundaria, primaria y guías de observación.
 - d. Visitas a instituciones.
- Construcción de la base de datos que contenga una completa información de la infraestructura y equipamiento físico y humano de la zona.
- Visita a las comunidades de Loma Fresca, Petare y San Pedro y Libertad.

PARTICIPACIÓN DEL TRABAJADOR SOCIAL:

Durante el proceso de Caracterización e intervención profesional en la zona Norte, el profesional del área de Trabajo Social participa como agente dinamizador, pues es el encargado de jalonar y motivar todas las acciones desarrolladas y a desarrollar, tales como:

- Localización y contactos con los líderes comunitarios .
- Identificación y focalización de las comunidades a trabajar.
- Elaborar una caracterización de la zona Norte de la ciudad aportando un documento que sirva de base para redireccionar y/o planear de forma asertiva su desarrollo en el marco de su constitución como UAD (Unidad Administrativa Descentralizada).

4. GENERALIDADES DE LA ZONA NORTE DE LA CIUDAD DE CARTAGENA

La zona norte o zona Caribe lleva este nombre por su cercanía al mar que se extiende por todo el territorio insular de la ciudad, bordeada por el mar caribe, la bahía de Cartagena y el sistema de caños, lagunas y ciénagas.

Tiene su origen en la ciudad fundacional, hoy Patrimonio Histórico y Cultural de la humanidad. Geográficamente sus límites son:

- **Norte:** Mar caribe y corregimiento de la Boquilla.
- **Sur :** Barrio la María, Obrero, La quinta, Chino, la bahía interna y el caño de Bazurto.
- **Este:** Ciénaga de la Virgen.
- **Oeste:** Mar Caribe.

Cuenta en su distribución política administrativa con tres comunas 1, 2 y 3, una población de 183.175 habitantes aproximadamente y un total de 54 barrios conformados así :

Comuna 1: 14 barrios como Bocagrande, El Laguito, Castillo Grande, Base Naval, Centro, San Diego, Chambacu, Getsemani, Cabrero, Marbella, Crespo, Barrio Militar de Crespo, Manga, Pie de la Popa.

Comuna 2: 20 barrios como Pie del Cerro, Española, Tequendama, Nariño, Torices, Lo Amador, Torices sector Kennedy, Pablo VI, Pablo VI 2, Loma fresca, Paraíso, San Pedro y Libertad, Comuneros, Santa Rita, Pedro Salazar, República del Caribe, Petares, Nuestra Señora del Carmen.

Comuna 3: 20 barrios como Canapote, Santa María, Daniel Lemaitre San Juan, Portal del Virrey, 7 de Agosto, San Francisco, La Paz, San Bernardo de Asís, San Francisco de las Canteras, la María sector Panorama, Lomas de San Francisco, Lemaitre 20 de Julio, 13 de Mayo, Primavera, San Vicente de Paula, Lemaitre sector Poza, Sinaí, La heroica.

Es una zona que tiene en su territorio el mayor porcentaje del patrimonio inmueble del distrito y constituye la centralidad primaria de la ciudad. Se caracteriza por las actividades comerciales, turística y portuarias, forma parte de esta el sistema orográfico del cerro de la popa.

Posee siete hitos o equipamientos y centros de actividad que son determinantes en su estructura urbana de la ciudad de Cartagena, tales como:

- ❖ La zona histórica y su área de influencia.
- ❖ La zona turística de Bocagrande y el Laguito.
- ❖ El aeropuerto Rafael Núñez.
- ❖ La zona industrial de Bosque y Mamonal.
- ❖ El terminal de transporte terrestre.
- ❖ La unidad deportiva de la villa olímpica.

Observamos que los cuatro primeros hitos pertenecen a la zona norte, lo que destaca su importancia dentro del contexto de ciudad.

- Somos parte de la zona geográfica más rica y bella de Cartagena y de la mas conocida de Colombia en el mundo.

Podemos decir que en esta zona encontramos diversos estratos socioeconómicos distribuidos así:

Estrato 1 28%

Estrato 2 22%

Estrato 3 21%

Estrato 4 17%

Estrato 5 6%

Estrato 6 6%

Fuente: Datos brindados por la Gerencia Comunera. zona norte.

Encontramos que la zona Norte cuenta con infraestructura de seguridad como:

3 inspecciones de policía :	1 Comuna 1
	1 Comuna 2
	1 Comuna 3

Como mecanismo de protección para la violencia e inseguridad que vive la zona, ya que a diario se presentan atracos, hurtos a mano armada, enfrentamientos de pandillas, gaminismo, entre otros.

Posee también 5 centros de atención inmediata (C.A.I) .
 Comuna 1(Laguito, Bocagrande, Crespo, Parque centenario)
 Comuna 3 (San Francisco)

Además en la comuna 1 estaciones de Chambacu y Bocagrande.

En cuanto a la sociedad civil organizada cuenta con:

3 Juntas Administrativas Locales (J.A.L)

30 Juntas de acciones Comunales (J.A.C)

3 en la comuna 1

15 en la comuna 2

12 en la comuna 3

1 Centro de vida del adulto mayor

10 Grupos organizados del adulto mayor

1 Unidad de atención de la adolescente embarazada

6 Organizaciones Juveniles.

504 Madres comunitarias

ONG'S

❖ Remanso de amor

❖ Niños de papel

❖ Actuar de Bolívar

❖ Coreducuar

❖ Cámara Júnior

ORGANIZACIONES CULTURALES

❖ Funsarep

❖ Gimani cultural

- ❖ Casa de Arte Cultural
- ❖ Renovación Cultural
- ❖ Calenda Getsemani
- ❖ Circulo de Obreros
- ❖ Convergencia
- ❖ Volver a la gente
- ❖ Corporación ecológica Verde que te quiero verde

A NIVEL ECONOMICO

- ❖ Zona turística de Bocagrande y el Laguito
- ❖ Zona comercial del centro y la matuna
- ❖ Aeropuerto Rafael Núñez
- ❖ Mercado de Santa Rita
- ❖ Monumentos Históricos

Podemos destacar diferentes instituciones de alto reconocimiento y proyección en la ciudad que se encuentran ubicados en la zona norte como son:

- ❖ Alcaldía mayor de Cartagena
- ❖ Lime
- ❖ Comando de policía de Bolívar
- ❖ Ciudad Limpia
- ❖ Telecartagena
- ❖ Electrocosta
- ❖ Aguas de Cartagena
- ❖ Iluminemos Cartagena
- ❖ Gobernación de Bolívar
- ❖ Cámara de Comercio

- ❖ Banco de la República
- ❖ Consejo Distrital
- ❖ Arquidiócesis de Cartagena
- ❖ Universidad de Cartagena
- ❖ Museo de arte moderno
- ❖ Tribunal superior de distrito judicial
- ❖ Sede de juzgados
- ❖ Teatro Heredia
- ❖ Registraduría
- ❖ Contraloría
- ❖ Personería
- ❖ ICBF
- ❖ Centro de convenciones

4.1. ASPECTOS DEMOGRÁFICOS

La existencia de una ciudad como Cartagena, no solo es lo que representa su tradición histórica sino el ser una ciudad industrial, turística y comercial lo que facilita la coexistencia cercana y fértil de diversos contextos.

Entre 1.502 y 1.533 fue visitada por personajes como Pedrales Dávila, Don Alonso de Ojeda, Don Pedro de Heredia, etc., ya que llamaba mucho la atención del territorio su GRAN BAHIA, por la seguridad para operaciones militares, su profundidad natural y amplitud. Pero Lamentablemente la ciudad no pudo ser fundada antes de 1.533, por razones de falta de agua para el consumo del hombre que permitieran un desarrollo urbano y el asentamiento de habitantes con asentamientos de habitantes con desarrollo social.



Durante la segunda mitad del siglo XVI, los siglos XVII, XVIII y primera mitad del siglo XX, hubo una baja en la ciudad como puerto militar dada el decaimiento de las acciones de tipo bélico; dada la prioridad de la inversión pública en obras de carácter militar, la ciudad no realizó inversiones de infraestructura de servicios básicos, generando una condición sanitaria extrema con altos efectos de insalubridad principalmente por la falta de alcantarillado en las partes céntricas o sector amurallado.

En 1892 ante el crecimiento de la población Cartagenera, surge la necesidad de construir nuevas viviendas hecho que genera la edificación de asentamiento por fuera de la ciudad amurallada, tales como Pekín, Boquetillo y Pueblo nuevo, que se constituyeron en los primeros barrios extramuros de la ciudad vieja.

En la segunda mitad del siglo XX a partir del 1.949, la ciudad sufre una desarticulación del contexto económico nacional con el levante y parálisis del ferrocarril. Coincidentemente surge EL TURISMO con la construcción del HOTEL CARIBE se dan los primeros sindicatos y se consolidan las estrategias de generación de trabajo informal.

De esta manera lo portuario, el turismo, y el legado de fortificaciones coloniales de tipo militar, caracterizan a la ciudad y perfilan su estilo de desarrollo, un desarrollo marcado por su ubicación con antecedentes coloniales con una diferenciación social, en la cual se construyó una ciudad para ciudadanos con dependencia española, pero que poco a poco fue remplazada por una estructura social criolla que conservó su origen de clase,

desconociendo de igual forma a negros, indios y mestizos; en fin desconociendo la participación de procesos sociales de una gran masa de pobladores que fueron conformando lo que denominamos sector popular, sector excluido de políticas de desarrollo social, lo que mas tarde se constituye en una limitación para la competitividad de la ciudad ya que la calidad de recurso humano no es compatible con el desarrollo económico de la misma, muy a pesar de la ventaja competitiva de su ubicación geográfica y sus valiosos recursos de capital.⁶

En la actualidad la administración cuenta con dos instrumentos de planeación integral como son: el plan de desarrollo de Cartagena de Indias 2001-2003 "Cartagena Prosperidad para todos" y plan de ordenamiento territorial (POT), para ejecutar políticas de desarrollo para todos los residentes de la ciudad.

Las búsqueda de competitividad territorial y ciudadana, pretende avanzar en la ejecución e implementación de estrategia para transformar problemas sociales como el desempleo que hoy día supera un numero superior a las cien mil personas y la problemática del desplazamiento forzado con mas de 70 mil personas,⁷ residentes en la zona norte de la ciudad, consideradas como las mayores problemáticas estructurales de distrito en la actualidad. Pues la ciudad de Cartagena se ha consolidado como el centro receptor de población desplazada en toda la Costa Caribe. De acuerdo con el estudio realizado por la Cámara de Comercio para agosto del 99, la población localizada en Cartagena se estimaba en 36.000 personas, es decir,

⁶ AVILA, Armando; Zona Norte de Cartagena de Indias. Un espacio de conflicto entre el patrimonio histórico, desarrollo urbano y pobreza.

aproximadamente 7000 familias, siendo un desplazamiento donde predomina el núcleo familiar, en el cual se desplazan todos los miembros de la familia.

En este marco de antecedentes históricos y socioeconómicos se desarrollo la zona norte compuesta por las comunas 1,2 y3. Desde el cerro de la popa se puede observar toda la geografía que representa lo que sociografiacamente definimos como zona norte"Reconocimiento no solo de lo espacial sino de lo social, hoy una corroboración geográfica y política, es decir, existen toda una percepción cultural que singulariza la relación con el espacio determinante y se asume con todas sus consecuencias"⁸

La concepción de ciudad de habitantes que reside en barrios como Bocagrande, Castillo, Laguito, Manga, entre otros(Comuna 1) para nada es la misma mirada de aquellas personas que residen en barrios como Palestina, Petares, Loma Fresca, San Bernardo, Nariño, entre otros (Comuna 2 y 3) bajo condiciones de precariedad e insatisfacciones de necesidades básicas y cuyos primeros asentamientos humanos se realizaron en el centro de la popa como única alternativa de espacio habitacional "Porque la ciudad moderna los arrinconó", sacándolos de Bocagrande , Boquetillo, La Matuna, Chambacu. Habitantes que talaron los sensibles bosques primarios de guayacán, trupi, uvita provocando una sistemática erosión del cerro de la popa; dicha erosión sedimentó el caño de Juan Angola comunicándolo con la ciénega de la virgen. Y si ha esto se le suma la construcción y ampliación de la pista del aeropuerto sin tener en cuenta la contaminación ambiental generando la contaminación del flujo y

⁷ Ibid.

⁸ Ibid.

reflujo natural entre la ciénaga de la virgen y la bahía de Cartagena.

Cuadro 1.

Distribución de la población sisbenizada de la zona Norte de la ciudad de Cartagena por comunas 2002.

Zona Norte Comunas	Población Total	Población Sisbenizada
Comuna 1	66.506	2.850
Comuna 2	72.751	43.718
Comuna 3	43.918	35.551
Total	183.175	82.119

FUENTES: Banco de datos. Gerencia comunera Zona Norte.2002.

El gobierno colombiano debido a la situación actual implementó un sistema de seguridad social en salud (SISBEN, Programa de Selección de Beneficiarios de Programas Sociales), el cual beneficia a la población más necesitada y vulnerable cuyo sistema proporciona beneficios a dicha población; como es el caso de la ciudad de Cartagena y más específicamente a los habitantes de la zona norte comprendida por la comuna 1,2 y 3 haciéndose participes de este programa una población de 82.119 habitantes de la ciudad que da como resultado un total de 183.175 habitantes, es decir, el 44.8% de esta población es beneficiada por el régimen subsidiado, para el caso de la comuna 1 la cobertura asciende al 3.47%, 53.4% de beneficiarios para la comuna 2.

Podemos decir que en la sociedad colombiana existen diversos niveles y/o estratos sociales los cuales categorizan a la población ya sean con NBI o lo contrario NB por lo cual en la ciudad de Cartagena podemos encontrar desde estrato 1 a estrato 6 este último con sus necesidades básicas satisfechos, en el caso de la zona norte que esta rodeada por la zona histórica y turística como por sectores populares podemos encontrar estratos entre 1-6, es decir, comuna 1, 2 y 3 de la ciudad.

Cuadro 2.

Distribución de la zona norte de la ciudad de Cartagena por estratos, barrios, población y población Sisbenizada según comuna 1, 2002.

ZONA NORTE	COMUNA	ESTRATO	BARRIOS	POBL.	SISBE N
	1	6	CASTILLOGRANDE	4.090	
	1	6	EL LAGUITO	2.389	3
	1	6	BOCAGRANDE	9.563	12
	1	6	BASE NAVAL	2.392	
	1	3-4	CENTRO	3.338	89
	1	3-4	LA MATUNA	155	5
	1	3-4	GETSEMANI	5.431	1.374
	1	1-2-3-4-5-6	MANGA	17.643	695
	1	4-5	PIE DE LA POPA	8.203	444
	1	4-5	EL CABRERO	395	9
	1	3-4-5	MARBELLA	1.582	27
	1	4-5	CRESPO	7.180	26
	1	3	B. MILITAR DE	736	3

			CRESPO		
	1	3-4	SAN DIEGO	3.021	161
		1-2	CHAMBACU	388	2
			SUB-TOTAL COMUNA 1	66.506	2.850

A partir de la lectura de los datos observados en la presente tabla podemos inferir que el mayor índice de población beneficiada se encuentra ubicada en la comuna 2 y 3, cuyos estratos sociales oscilan entre el 1-4 nivel propios de las necesidades básicas insatisfechas que en su mayoría presentan esos sectores; en una pequeña minoría vemos como comunidades o barrios de las comunas uno presentan personas beneficiarias por el sisben tales como : Getsemani con 1374 personas adscritas al régimen subsidiado, seguido del barrio Manga con 695 personas beneficiadas, Pie de la Popa con 444 personas del programa de selección de beneficiarios de programas sociales (SISBEN).

Cuadro 3.

Distribución de la zona norte de la ciudad de Cartagena por estratos, barrios, población y población Sisbenizada según comuna 2, 2002.

COMUNA	ESTRATO	BARRIOS	POBL.	SISBEN
2	3-4	PIE DEL CERRO	886	169
2	2-3	EL ESPINAL	3.305	1.506
2	3-4	PIE DE LA POPA		

		(Sector El Toril)	2.412	1.355
2	1-2-3	LO AMADOR	4.790	3.488
2	1	NARIÑO	3.371	2.984
2	1-2	SERRANIA DE LA POPA	937	144
2	4	LA ESPAÑOLA	1.228	2
2	4	URB .TEQUENDAMA	419	
2	1	EL PAPAYAL	659	614
2	1-2-3-4	TORICES	16.540	5.583
2	2-3-4	LOMA DEL DIAMANTE	684	77
2	1-2-3	PASEO DE BOLÍVAR	4.727	4.150
2	2-3	SANTA RITA	1.042	935
2	3	PEDRO A. SALAZAR	1.750	277
2	2	LOS COMUNEROS	4.509	1.330
2	1-2	SAN PEDRO Y LIBERTAD	5.210	3.577
2	1	PETARE	3.236	2.587
2	1	PABLO VI 1	1.036	1.026
2	1	PABLO VI 2	3.111	2.791
2	1	REPUBLICA DEL CARIBE	2.304	1.762
2	1-2	LOMA FRESCA	4.797	4.396
2	1-2	PALESTINA	1.957	1.406
2	1	LOS DOCE APOSTOLES	45	45
2	1	LOMAS DEL ROSARIO	52	52
2	1	KENNEDY	642	642
2	1	LA PAZ	3.102	2.820
		SUB-TOTAL COMUNA	72.751	43.718

		2		
--	--	---	--	--

Cuadro 4

Distribución de la zona norte de la ciudad de Cartagena por estratos, barrios, población y población Sisbenizada según comuna 3, 2002.

COMUNA	ESTRATO	BARRIOS	POBL.	SISBEN
3	3	CANAPOTE	5.679	1.987
3	1-2	PARAISO1	3.774	464
3	2-3	CRESPITO	914	292
3	2-3-4	DANIEL LEMAITRE	8.344	4.851
3	2	SANTA MARIA	3.531	3.421
3	2	7 DE AGOSTO	4.467	4.247
3	1-2	SAN FRANCISCO	9.565	15.596
3	1	LOMAS DE SAN BERNARDO	61	61
3	1	ALTOS DE SAN FRANCISCO	2	2
3	1	LOMAS DE SAN FRANCISCO	3.989	3.592
3	1-2	SAN BERNARDO	3.592	1.038
		SUB-TOTAL COMUNA 3	43.918	35.551
		TOTAL ZONA NORTE	183.175	79.269

4.2 SALUD

En relación con el aspecto de salud es prioritario establecer cada una de las instituciones que pueden solventar y/o solucionar lo relacionado con el bienestar y atención en salud; teniendo claro que: "es un estado completo de bienestar físico, mental y social y no meramente la ausencia de dolencia o enfermedad"⁹. Generando también programas, proyectos relacionados con la salud: campaña de saneamiento, vacunación, formación, promoción y prevención entre otros.

La zona norte presenta infraestructura de salud dotada así:

- ❖ Clínica Cartagena del Mar
- ❖ Medicina Legal
- ❖ Cap. Canapote
- ❖ Hospital Naval
- ❖ Hospital Bocagrande
- ❖ Clínica Vargas
- ❖ Clínica Maternidad Bocagrande
- ❖ Club de Leones

Según el Departamento Administrativo Distrital de salud (DADIS) la zona norte presenta para el año 2002 los siguientes índices de morbi - mortalidad.

Cuadro 5.

Causas de mortalidad en la zona norte de la ciudad de Cartagena 2002.

Causas	Muertes	Tasa
Anomalías congénitas	2	0.36%
Trastornos duración corta de la gestación	1	0.18%
Inmaduridad externa	1	0.18%
infecciones propias del periodo perinatal	4	0.73%
Hipertensión esencial no especifica	25	4.7%
Tumor maligno de la traquea, bronquios, pulmones	14	2.6%
Insuficiencia renal crónica	8	1.4%
Infecciones aguda de las vías respiratorias	12	2.2%
Septicemia	10	1.9%
Tumor maligno de la próstata	9	1.7%
Infarto agudo del miocardio	9	1.7%
Tumor maligno de la mama de la mujer	4	0.73%
Diabetes mellitus	6	1.1%
Desnutrición proteínocalórica grave	7	1.3%
Hemorragia subaracnoidea	3	0.6%
Enfermedad cerebro vascular aguda	5	0.9%
Obstrucción crónica de las vías respiratorias	10	1.9%
Tumor maligno del páncreas	2	0.36%

⁹ Ander EGG, Ezequiel Diccionario de Trabajo Social, Editorial Humanitas

Tumor maligno del páncreas	2	0.36%
Tumor maligno del cuello del útero	2	0.36%
Edema maligno pulmonar	2	0.36%
Tumor maligno del recto	2	0.36%
Tumor maligno del ovario	1	0.18%
Tumor maligno del encéfalo	3	0.55%
Leucemia de células	1	0.18%
Hipertensión endocraneana benigna	3	0.55%
Enfermedad cerebro vascular aguda	5	0.9%
Edema agudo pulmonar	5	0.9%
Insuficiencia renal crónica	6	1.1%
Descripciones y complicaciones del corazón	2	0.36%
Bronconeumonía	3	0.55%
Tumor maligno del estomago	3	0.55%
Tumor maligno del hígado	2	0.36%
Tumor maligno de sitio no especificado	3	0.55%
Afecciones origen periodo prenatal	7	1.3%
SIDA por transmisión sexual	1	0.18%
SIDA por congénito	1	0.18%
Tumor maligno del colon	2	0.36%
Tumor maligno de los órganos digestivos y perineteo	1	0.18%
Arma de fuego de cañon corto (pistola, revolver)	186	34.3%
Peatón	35	6.5%
Ahogamiento y sumersión accidentales	27	5%
Ataque con instrumentos cortante y punzantes	24	4.4%

Infarto agudo del miocardio	14	2.6%
Motociclistas	13	2.4%
Explosivos (dinamita en automóvil, casa)	11	2.0%
Conductor de vehículo de motor	7	1.3%
Trauma contundente	7	1.3%
Ciclista	6	1.1%
Accidente por corriente eléctrica	6	1.1%
Ahorcamiento	6	1.1%
Accidente de tráfico entre vehículos	4	0.73%
Caída desde fuera de un edificio	4	0.73%
Colitis, enteritis y gastroenteritis	3	0.55%
Tumor maligno de la laringe	2	0.36%
Total	542	100.02%

FUENTE: Oficina de Planeación DADIS, Cartagena 2002.

Dado el equipamiento físico, hospitalario y de centros de atención permanentes entre otros, se hace difícil establecer el número o porcentaje real de personas o habitantes de la zona que reciben atención médica en dichas instituciones; pues muchos de los casos las personas remitidas a estos centros resultan ser residentes de otros sectores-barrios de la ciudad.

Mediante los datos suministrados por la oficina del departamento administrativo Distrital de salud (DADIS), se puede establecer entonces que la mayor causa de Mortalidad registrada en los centros de atención y hospitales de la zona , es la muerte con arma de fuego de cañón corto (pistola , revolver), en un porcentaje del 34.4%, seguida del 6.5% por causa Peatonal(accidente de tránsito) también podemos anotar en un mínimo

porcentaje del 0.18% las causas de Mortalidad como: trastorno duración corta de la gestación, inmadurez externa, tumor maligno del ovario, leucemia de células, sida por transmisión sexual, sida por congénito.

Son alarmante las cifras manifestadas por el DADIS en cuanto a la mayor causa de mortalidad en la zona, pues se refleja el incremento de la inseguridad y violencia social producto de la proliferación de pandillas juveniles, atracos, rencillas familiares y de vecinos que proyectan una sociedad desintegrada y con falta de una cultura cívica.

Cuadro 6.

Causas de morbilidad en la zona norte de la ciudad de Cartagena 2002. Comuna 1.

Causas	Cantidad	Tasa	Edad mas afectada
Laringofaringitis aguda	131	24.8%	1 a 4 años
Vaginitis y vulvovaginitis	80	15.1%	16 a 44 años
Rinofaringitis aguda: resfrío común	64	12.1%	16 a 44 años
Enfermedades infecciosas y parasitarias sin especificación	52	9.9%	6 a 14 años
Escabiosis	45	8.5%	16 a 44 años

Otros trastornos del dorso y el no especificado: lumbar	42	7.9%	16 a 44 años
Infecciones agudas de las vías respiratorias superiores	41	7.7%	1 a 4 años
Gastritis y gastroduodenitis sin especificación	38	7.2%	16 a 44 años
Diarrea funcional	36	6.8%	1 a 4 años
Total	529	100%	

FUENTE: ESE Hospital local Fátima

Cuadro 7.

Causas de morbilidad en la zona norte de la ciudad de Cartagena 2002. Comuna 2.

Causas	Cantidad	Tasa	Edad mas afectada
Rinofaringitis aguda: refrió común.	239	31.1%	1 a 4 años
Vaginitis y vulvovaginitis.	94	12.2%	16 a 44 años
Parasitosis sin especificación	93	12.1%	6 a 14 años
Amigdalitis aguda	72	9.4%	6 a 14 años
Escabiosis	67	8.7%	16 a 44 años
Infección urinaria sin indicación del sitio	57	7.4%	16 a 44 años

Hipertensión esencial no especificada como benigna si como maligna	53	6.9%	45 a 69 años
Otras de matomicosis: pitidiacis Versicolor	48	6.3%	16 a 44 años
Otras infecciones locales de la piel y del tejido celular	45	5.9%	6 a 14 años
Total	768	100%	

FUENTE: ESE Hospital local San Pedro

Cuadro 8.

Causas de morbilidad en la zona norte de la ciudad de Cartagena, 2002. Comuna 3.

Causas	Cantidad	Tasa	Edad mas afectada
Rinofaringitis aguda: resfrío común	700	22.4%	1 a 4 años
Infecciones de las vías respiratorias superiores	850	27.2%	1 a 4 años
Infección urinaria sin ubicación del sitio.	290	9.3%	16 a 44 años
Vaginitis y vulvovaginitis	245	7.8%	16 a 44 años
Parasitosis intestinal son	238	7.6%	6 a 14 años

otras especificaciones.			
Otras infecciones locales de la piel y del tejido celular	212	6.8%	6 a 14 años
Otros síntomas relacionados con el abdomen y la pelvis	209	6.7%	16 a 44 años
Asma no especificado	205	6.5%	16 a 44 años
Infección intestinal renal definida: colitis enteritis	178	5.7%	1 a 4 años
Total	3127	100%	

FUENTE: ESE Hospital local Canapote

Se pueden establecer distintos motivos y/o causas de morbilidad así:

La Rinofaringitis Aguda (resfrió común) en un 31.1%, seguida de la Laringofaringitis aguda 24.8%, también se presentan infecciones agudas de las vías respiratorias superiores en un 27.2% siendo mas vulnerables a este tipo de causas de morbilidad las comunas 2 y 3 de la ciudad de Cartagena. Dado el nivel de contaminación ambiental a la cual se encuentra sometida la zona norte de la ciudad y en especial la comuna 2 y 3, y las cuales afectan con mayor frecuencia a la infantil cuyas edades oscilan entre los 0 y 4 años.

Cuadro 9.**IPS de la zona norte de Cartagena de Indias. 2002**

IPS Primer Nivel	Dirección
Centro de salud San Francisco 1 y 2	M1,L4, San francisco
Centro de salud San Pedro y libertad	San Pedro Y libertad
Centro de salud Canapote	Cll. 62 Cra. 14 esquina
Centro de salud Daniel Lemaitre	Cll 69 Cra. 14 Daniel Lemaitre
IPS Segundo Nivel	Dirección
Clínica Club de leones	Espinal C17 #32-72 Av. Arevalo

FUENTE: DADIS

4.3 EDUCACIÓN

En el aspecto educativo cabe anotar que se deben contemplar las actuales condiciones de escolaridad para así generar incidencias en la vida local y en la formación de valores sociales y morales de los educandos.

“Se identifica con la socialización, en cuanto proceso de transmisión de valores, normas, creencias y comportamientos; pero, generalmente, se sostiene que la educación es sólo una parte del proceso de socialización. Designa a todo acto o acción intencional, sistemática y metódica que el educador realiza sobre el educando para favorecer el desarrollo de las cualidades

morales, intelectuales o físicas que todo hombre posee en estado potencial”¹⁰

Para el año 2002 según datos de la Secretaría Distrital funcionan en la ciudad 5 establecimiento educativos, entre públicos y privados, de los cuales 106 se localizan en la zona norte, 76 al sector privado y 30 al sector oficial o publico. El servicio educativo en la ciudad se organiza por núcleos que coinciden con le número de comunas en que se divide político-administrativamente el distrito, por tanto a la zona le competen los núcleos 1, 2 y 3.

Cuadro 10.

Instituciones educativas del sector publico en la zona norte de la ciudad de Cartagena según núcleo. 2002

Núcleo	Nombre institución	Dirección
1	- Escuela Padre Patricio	4av. Manga #23 ^a -28
	- Centro educativo la Milagrosa	C. Espiritu santo # 29-43
	- Colegio Naval de Crespo	Crespo B.Militar Av 9 ^a CII 72
Subtotal: 3 Instituciones educativas de sector publico Núcleo 1		
2	- Colegio de La Salle (Jornada Adicional)	B. Torices, Paseo Bolívar
	- Inst. Ana María Velez de Trujillo	B.Torices sect Sta. Rita Cra 16 No. 17-53
	- Escuela Pablo VI	B. Pablo VI 2 (Sta. Rita)
	- Escuela acción comunal San – Pedro y libertad	B. San Pedro (Torices) CII aurora No. 54-31

¹⁰ Ander, EGG. Ezequiel Diccionario de Trabajo Social, Editorial Humanita



	- Escuela Julio R. Faciolince - Escuela Distrital de Loma Fresca - Escuela Distrital República del Caribe - Escuela Antonio José Izarri - Escuela Ntra. Señora del Carmen - Inst. Educativo José de la Vega - Escuela Simón Bolívar - Escuela San Juan Bautista de la Salle	B. Pablo VI M12L7 B.Loma fresca (Sta Rita) B. Torices sector Rep. Del caribe Calle principal B.Torices Kra. 14 #48-28 B.Torices Cll Cucuta #49-45 Torices Sector Santa Rita Torices Kra. 14# 49-10 B. Torices ,Paseo Bolívar
	- Escuela Alfonso Araujo	B.Lo amador Cll Bolívar #35-50
	-Inst. educativo Antonia Santos	Pie de la popa Cll 35 #18B-131
	- Escuela San Luis Ganzaga	B. Nariño AV. Martinez Martelo # 38-38
	- Escuela Juan Salvador Gaviota	Av. Juan Antonio Arevalo Cll real del espina #31 ^a -34
Subtotal: 16 Instituciones educativas de sector publico Núcleo 2		
3	- Escuela San José Claveriano	San Francisco zona escolar.
	- Inst. educativo Corazón de María	San Fco. Cra 19 #77-21al lado del CAI
	- Escuela Lázaro Martínez Olier	San Fco. Cll Prin. Del paraíso No. 1
	- Concentración educativa Sagrado Corazón de Jesús	D. Lemaitre Kra. 16 entre las cll 67-30
	- Escuela Marco Fidel Suarez	Santa María Cll Pedro Salazar No.70-41
	- Escuela Ntra. Señora de Fátima	Daniel Lemaitre cll 69B esquina
	- Inst. educativo Sta. María	Sta. María Kra 17 #70B-119
	- Inst. educativo Liceo de Bolívar	D. Lemaitre Kra 17 cll 70

- Escuela 7 de Agosto	7 de agosto Kra76 cll 17
- Escuela 11 de Noviembre	Plaza de Canapote
- Escuela Distrital La Paz	D. Lemaitre Cll 68 Sector San Vicente de Paul
Subtotal: 11 Instituciones educativas de sector publico Núcleo 3	
TOTAL : Zona norte 29 Instituciones educativas del sector publico.	

FUENTE: Secretaría de Educación Distrital. División Planeación Educativa.

Podemos determinar que el mayor número de instituciones educativas del sector públicos se encuentran ubicados en la comuna 2 con un total de 16 instituciones, predominando estratos sociales 1,2,3 y la comuna 1 cuenta con 3 instituciones publicas en la llamada, Sector Pobre de Manga, Centro y Crespo.

Cuadro 11.

Instituciones Educativas del Sector Privado en la Zona Norte de la Ciudad de Cartagena según Núcleo 2002

Núcleo	Institución	Dirección
1	- Aspen Guardería y Preescolar Pepe grillo	B/grande Kra. 1ª # 10-130
	- Corporación Colegio Cristo Rey	Crespo Av.7ª #67-35
	- Colegio Fernández Bustamante	Manga 4ª Clljon #26-95
	- Gimnasio Nueva Granada	Crespo calle 64 #1-08
	- Colegio Ntra. Señora de Lourdes	Pie de la popa Cra. 22 # 29 D - 27

- Colegio Mixto La Popa	Pie de la popa Cra. 22 # 29 D - 80
- Provincia salesiana Medellín Esc. Profesionales	San Diego Cll de las Bóvedas # 39-60
Salesianas.	
- Col. El Señor de los Milagros	San Diego Cll los siete infantes # 9-20
- Gimnasio Lujan	Manga 2ª av. # 20-61
- Colegio Loen XIII de Cartagena	Manga Av. Alfonso Araujo # 21-146
- Colegio de la Esperanza	Centro Cll del tejadillo # 38-64
- Col. Salesiano San Pedro Claver	San Diego Plazoletas La Bóvedas
- Colegio de la Presentación	Centro Playa del Tejadillo # 5-197
- Col. Jardín Infantil Marisol	Crespo 2ª av. #65-37
- Col. Eucarístico de Sra. Teresa	Manga 5ª av. Cll 27 #21-24
- Col. Ntra. Señora de la candelaria	Pie de la Popa cll 30 # 20-26
- Colegio El Carmelo	Crespo 4ª av. Cll 66 #4- 73
- Inst Cartagena del Mar	Manga calle Real #20- 79
- Colegio Panamericano	Centro #9-42 Cuartel #36
- Colegio Montessori	Manga Cll Real # 22- 18-101/Castillogrande
	cil 5ª No. 1

- Col. Cooperativo de Cartagena	Pie de la popa cille Real # 22-08
- Jardín Infantil Disneylandia	Manga 2ª av. #22-161
- Corp. Inst. Miguel Fernández	Manga 2ªav. #22-77 4ª
Gutiérrez de Piñeres	Av. #24-63
- Instituto Piaget	Castillogrande cll 5 A Av. # 13-65
- International School y Cia (Jardín Infantil Cabañitas)	Manga 3ª. Av. # 21-188
- Instituto Pilatunas	Crespo cll 71 # 2-27
- Inst. de enseñanza Sistemizado "INENSI"	Manga cll Real #18-58
- Jardín Infantil mi Bello Rincón	Manga clljon Dandi #21 A -23
- Aspen Pre-escolar Alborada	Bocagrande Kra.5 #6-77
- Inst. Angloamericano de Cartagena	Cll. Sargento Mayor edif.Fuentes piso3#6-34
- Centro de enseñanza precoz "Nuevo Mundo"	Manga av. Alfonso Araujo #26-02
- Jardín Infantil Caracolito	Pie de la Popa#29C-42
- Jardín Infantil Mágicas Sonrisas	Manga clljon de los Besos No.24-128
- Inst. Edu. Activa los Caracoles	B. Caracoles Mz 33 Lt1 segunda etapa.
- Guarderia Refugio Naval Bocagrande	Previos de la Base Naval, Hospital Naval Bocagrande
- Gimnasio Moderno de Cartagena	Pie de la Popa, Plaza de la Hermita cll29D No. 20-83.

	- Colegio Modelo De la Costa	Av.Santander Cra 1 A #41-154
	- Colegio Juan XXIII	Crespo cra9 # 70-56
	- Colegio Gimnasio Jireth	Manga clljon del pastelillo #24B -35
	- Inst. Inf Arnold Gesell	Pie de la popa cra. 29B #29B-101
	- Colegio la Enseñanza	Manga 3er callejón, cra. 19 # 26-94
	- Politécnico de Bolívar Femenino	Centro Cll Don Sancho #36-57
	- Gimnasio Campestre de Cartagena	Crespo 2ª av. #71-62
	- Colegio Sagrado Corazón de Jesús	Manga cll Roman #25- 97
	- Corp. Jardin inf. el castillo Real	Manga clljon de los besos #24-17
	- Gimnasio Metropolitano de Cartagena de Indias	Crespo 3ª av. #65-129
	- Colegio de Los Andes	Pie de la popa #21-221
Subtotal: 47 Instituciones educativas de sector Privado Núcleo 1		
2	- Gimnasio Calasanz	Urb.La española #34-46
	- Colegio Rueda Lineros	Torices Cra 14 #35-116
	- Colegio de La Salle	Torices Paseo Bolívar
	- Colegio Eucarístico Nuestra Señora del Carmen	Torices cll Bogotá No.16- 13
	- Colegio San Rafael	Torices cra 16 # 47-56
	- Inst. Enrique Dussel	Paseo Bolívar Cra 17. # 48-16 Torices.

- Colegio Albert Einstein	Pie del Cerro Cll 31# 18 B - 17
- Inst. Educ. Ivan illich	Paseo Bolívar cll el Progreso # 18-67
- Politécnico de Bolívar(Mixto)	Pie del Cerro cll 31# 18B 55
- Inst. Cristiano Buenas Nuevas	Paseo Bolívar cll Guillermo Posada 47 # 17 - 51
- Colegio Mi pequeña Ilusión	Torices # 38 - 06
- Colegio San Rafael Arcangel	Torices Cra 16 # 49-33
- Colegio Christa Mcauliffe	Pie del Cerro Cll 31 #18B -139
- Gimnasio Champagat de la costa	Torices cll Bogotá # 16 - 22
- Escu. Comunitaria Etnoeducativa de palestina	Palestina cll principal
Subtotal: 16 Instituciones educativas de sector Privado Núcleo 2	

3	<ul style="list-style-type: none"> - Colegio Gran Colombia - Colegio Mixto 20 Julio - Colegio Gonzalo Jiménez de Quezada - Corp. Inf Blanca Nieves - Colegio mixto La victoria - Inst. educ. Jaivel - Inst Fernanda Bello - Inst. Inf. Rochi - Colegio cristiano Luz y verdad - Inst. Mixto Clarilin - Inst. Simón Rodríguez - Centro Educativo Remanso de Amor - Escuela mixta Comunitaria San Bernardo 	<p>La María Sector San Bernardo</p> <p>D. Lemaitre cra 17 # 63-26</p> <p>D. Lemaitre cll 64 # 17-06</p> <p>D. Lemaitre cra 16 No. 66-30</p> <p>D.Lemaitre cll 70 #17-119</p> <p>El Paraíso # 1 cra 34 #49-165</p> <p>7 de Agosto cll 77 #16-50</p> <p>Lemaitre cll 64 a la esquina Palestina #19-12</p> <p>San Francisco cra 34 # 78 -26 sector Paraíso</p> <p>D. Lemaitre cll 66 #16-32</p> <p>Canapote cll 62 # 16 -51</p> <p>Canapote Cll de la Rosa # 15-35</p> <p>San Francisco sector San Bernardo # 56-40</p>
---	---	--

En cuanto a las instituciones del sector privado establecemos lo siguiente: el mayor número de instituciones son 47 en la comuna 1, en la comuna 2 hay 16 y en la comuna 3 existen 13 instituciones educativas, predominando en esta la facilidad a los educandos a instituciones de la zona histórica y turística.

Cuadro 12.

Distribución de matriculas por núcleo y sector en la zona norte de la ciudad de Cartagena 2.002.

Núcleo / Niveles	1	2	3	Total	%
Oficial	1206	10.901	8505	20.612	51.62
Privado	11.821	4.920	2.579	19.320	48.38
Total	13.027	28.848	11.084	39.932	100.0%

FUENTE: Secretaria de educación Distrital, División planeación educativa.

La matricula para el año 2002 en la zona fue de 39.932 niños y niñas y jóvenes, de los cuales 20.602 fueron atendidos por el sector oficial (51.62%) de la población escolarizada y 19.320 para el sector privado (48.38%) de acuerdo a la distribución en comunas se destacó que el mayor número de escolarizados se concentran en las comunas 1 y 2 con un número de matriculados de 13.023 y 28.848 respectivamente. Así mismo se observó que el 43.3% de la matricula en la zona pertenece al nivel de básica primaria, seguido de la básica secundaria con un 32.9%, educación media 14.1% y preescolar con el 9.7% (ver cuadro 13 y 14).

Cuadro 13.

Distribución de la matrícula por niveles y sectores en la zona norte de la ciudad de Cartagena 2.002.

Sector \ Niveles	Oficial	Privado	Total	%
Preescolar	1.091	2.784	3.875	9.7
Básica Primaria	9.949	7.344	17.293	43.3
Básica Secundaria	6.686	6.453	13.139	32.9
Media	2.327	3.339	5.666	14.1
Total	20.053	19.920	39.973	100.0%

FUENTE: Secretaria de educación Distrital. División Planeación educativa.

Cuadro 14.

Docentes por sexo en la zona norte de la ciudad de Cartagena - 2002

Sexo	Oficial	Privado	Total	%
Femenino	277	960	1.237	68.8%
Masculino	190	370	560	31.2%
Total	467	1330	1.797	100%

FUENTE: Secretaría de Educación Distrital. División de Planeación Estratégica.

La población de educadores se presenta en un alto porcentaje de para el sexo femenino en un 68.8% y en un 31.2% en el sexo masculino siendo notoria en las instituciones privadas de la z

Cuadro 15.

Distribución de colegios de acuerdo al Código de fusión Zona Norte. Cartagena de Indias 2002

Cod de Fusión	Nombre institución	Dirección
91 255	- Escuela Padre Patricio	4av. Manga #23ª-28
	- Centro educativo la Milagrosa	C. Espiritu santo # 29-43
	- Colegio Naval de Crespo	Crespo B.Militar Av 9ª Cll 72
Subtotal: 3 Instituciones educativas de sector publico Núcleo 1		
31	- Colegio de La Salle (Jornada Adicional)	B. Torices, Paseo Bolívar
	- Inst. Ana María Velez de Trujillo	B.Torices sect Sta. Rita Cra 16 No. 17-53
	- Escuela Pablo VI	B. Pablo VI 2 (Sta. Rita)
	- Escuela acción comunal San – Pedro y libertad	B. San Pedro (Torices) Cll aurora No. 54-31
	- Escuela Julio R. Faciolince	B. Pablo VI M12L7
	- Escuela Distrital de Loma Fresca	B.Loma fresca (Sta Rita)
	- Escuela Distrital República del Caribe	B. Torices sector Rep. Del caribe Calle principal
64	- Escuela Antonio José Izarri	B.Torices Kra. 14 #48-28
	- Escuela Ntra. Señora del Carmen	B.Torices Cll Cucuta #49-45
93	- Inst. Educativo José de la Vega	Torices Sector Santa Rita
	- Escuela Simón Bolívar	Torices Kra. 14# 49-10
112	- Escuela San Juan Bautista de la Salle	B. Torices ,Paseo Bolívar
	- Escuela Alfonso Araujo	B.Lo amador Cll Bolívar #35-50
	-Inst. educativo Antonia Santos	Pie de la popa Cille 35 #18B-131

	- Escuela San Luis Ganzaga - Escuela Juan Salvador Gaviota	B. Nariño AV. Martinez Martelo # 38-38 Av. Juan Antonio Arevalo Cll real del espina #31ª-34
Subtotal: 16 Instituciones educativas de sector publico Núcleo 2		
11	- Escuela San José Claveriano - Inst. educativo Corazón de María - Escuela Lázaro Martínez Olier	San Francisco zona escolar. San Fco. Cra 19 #77-21al lado del CAI San Fco. Cll Prin. Del paraíso No. 1
	- Concentración educativa Sagrado Corazón de Jesús - Escuela Marco Fidel Suarez	D. Lemaitre Kra. 16 entre las cll 67-30 Santa María Cll Pedro Salazar No.70-41
	- Escuela Ntra. Señora de Fátima	Daniel Lemaitre cll 69B esquina
37	- Inst. educativo Sta. María	Sta. María Kra 17 #70B-119
45	- Inst. educativo Liceo de Bolívar - Escuela 7 de Agosto - Escuela 11 de Noviembre - Escuela Distrital La Paz	D. Lemaitre Kra 17 cll 70 7 de agosto Kra76 cll 17 Plaza de Canapote D. Lemaitre Cll 68 Sector San Vicente de Paul
Subtotal: 11 Instituciones educativas de sector publico Núcleo 3		
TOTAL : Zona norte 29 Instituciones educativas del sector publico.		

Para el nuevo régimen educativo implementada a nivel nacional se conoce un nuevo fenómeno institucional como es el caso de la fusión de las instituciones educativas de niveles de básica primaria y media con el propósito de facilitar la entrada y cupo de estudiantes a su nivel secundario de acuerdo a diversas resoluciones: la 771, 772, 773,

774, 775, 776 del 10 de Mayo de 2002 y la 825 del 30 de Mayo de 2002.

4.4 VIVIENDA

"La vivienda ocupa un lugar central dentro del conjunto de las preocupaciones diarias de las familias colombianas. La falta de vivienda adecuada y la estrechez del espacio habitacional han tornado oscura la vida diaria de centenares de miles de Colombianos y en el caso específico de Cartageneros. El problema no lo padecen solo los adultos sino sobre todo la niñez y la juventud que se han visto obligados a crecer en ambientes reducidos y de promiscuidad carentes de espacios recreativos y de áreas de disfrute colectivo"¹¹. Para el caso de Cartagena y puntualmente para la Zona Norte podemos establecer un parámetro entre los tipos de viviendas existente en la zona, pasando por un estudio de vivienda contemporáneo, vivienda actual de estrato medio a viviendas tuguriales, las cuales presentan problemáticas de hacinamiento, ausencia de espacios de recreación y carencia de servicios públicos dada a la diversidad de estratos sociales de la misma (1 y 6).

¹¹ CINEP, Centro de Investigación y Educación Popular. La vivienda popular hoy en Colombia

Cuadro 16

Distribución por comuna, estrato, barrios, vivienda de la zona norte de la ciudad de Cartagena. 2002

ZONA	COMUNA	ESTRATO	BARRIOS	VIV
NORTE	1	6	Castillogrande	1.006
	1	6	El Laguito	1.825
	1	6	Bocagrande	2.133
	1	6	Base Naval	46
	1	3-4	Centro	1.931
	1	3-4	La Matuna	886
	1	3	Getsemani	1.250
	1	1-2-3-4-5-6	Manga	2.137
	1	4-5	Pie de la popa	2.344
	1	4-5	El cabrero	476
	1	3-4-5	Marbella	141
	1	4-5	Crespo	
	1	3	Barrio militar de crespo	150
	1	3-4	San Diego	970
	1	1-2	Chambacu	50
			SUBTOTAL COMUNA1	15.345
NORTE	2	3-4	Pie del cerro	308
	2	2-3	El Espinal	713
	2	1-2-3	Lo Amador	953
	2	1	Nariño	496
	2	1-2	Serrania de la Popa	142
	2	4	La Española	240
	2	4	Urb. Tequedama	655

	2	1	El papayal	44
	2	1-2-3-4	Torices	2.869
	2	1-2-3	Paseo Bolívar	
	2	2-3	Santa Rita	264
	2	3	Pedro Salazar	242
	2	1-2	Los Comuneros	383
	2	1-2	San Pedro y Libertad	898
	2	1	Petare	512
	2	1	Pablo VI I	240
	2	1	Pablo VI II	433
	2	1	Rep. Del caribe	396
	2	1-2	Loma Fresca	481
	2	1-2	Palestina	345
	2	3-4	Pie del cerro	
	2	2-3	El Espinal	
	2	3-4	Pie de la popa	
	2	1	Los XII apostols	
	2	1	Lomas del rosario	
	2	1	Kenedy	
	2	1	La Paz	
			SUB - TOTAL COMUNA 2	10.614
NORTE	3	3	Canapote	979
	3	2-3	Crespito	147
	3	2-3-4	Daniel Lemaitre	1.771
	3	2	Santa Marta	567
	3	2	7 de Agosto	838
	3	1	D. Lamaitre II etapa	367
	3	1-2	San Francisco	1.697

		1	Lomas de S. Fco	375
		1-2	Paraiso	139
		1-2	San Bernardo	435
		1	Altos de S. Fco.	
		1	Lomas de S. Fco	
			SUBTOTAL	7.316
			COMUNA 3	
			TOTAL Z. NORTE	33.375

Fuente: Oficina De Planeación Distrital

Podemos apreciar que la zona norte presenta un total de 33.375 viviendas, encontrándose en mayor cantidad en la comuna I (15.345 viviendas) seguida de la comuna II con (10.614 viviendas) y la comuna III (con 7.316 viviendas) y por último presentándose los 6 estratos sociales existentes en la ciudad predominando los estratos 1, 2 y 3 en la zona.

4.5 INFRAESTRUCTURA FÍSICA Y SERVICIOS PÚBLICOS

“El estado debe proporcionar la extensión de servicios públicos a las zonas en las cuales se localizan el desarrollo urbano y rural. Estas zonas tienen, por lo regular, altas densidades de población por lo que debe establecerse como prioridad la extensión de las redes de servicios hacia ellas”¹²

¹² CINEP, Centro de Investigación y Educación Popular. La vivienda popular hoy en Colombia

Cuadro 17

Número de usuarios legales del servicio de energía eléctrica en el zona norte de la ciudad de Cartagena 2002.

BARRIOS	COMUNA	USUARIOS
Palestina	2	148
Palestina sector la heroica	2	25
Palestina sector la primavera	2	2
Paseo Bolívar	2	1140
Papayal	2	108
Petares	2	318
Pie del Cerro	2	47
Paraíso	3	389
Pedro Salazar	2	177
San Diego	1	443
San Francisco	3	1422
San Pedro	2	1017
Santa María	3	421
Santa Rita	2	621
Torices	2	1849
Torices sector papayal	2	4
Torices sector San Pedro	2	341
Urb. La Española	2	203
Urb. Pablo VI II	2	461
7 de Agosto	3	578
Bocagrande	1	4134
Calle de la Cruz	1	105
Calle del Curato	1	7
Canapote	3	1056
Castillogrande	1	1207
Cerro la popa	1	23

Chambacu	1	9
Crespo	1	2289
Daniel Lemaitre	3	1476
El Cabrero	1	475
El Centro	1	4340
El Espinal	2	557
El Laguito	1	1986
Getsemani	1	1162
La Paz	2	192
Lo Amador	2	717
Loma Fresca	2	294
Manga	1	4376
Marbella	1	576
Nariño	2	173
Total		34868

Fuente: Electrocosta, Departamento de planificación

La cobertura en el servicio de aseo alcanza a cubrir el 70% del total de la zona, puesto que el recorrido para la recolección de basuras se hace solo por vías y calles principales de los barrios de las comunas II y III, estimulando así el uso de alternativas informales como el vertimiento de residuos y basuras a caños que por efecto de la lluvia son arrasados, generando un alto grado de sedimentación y contaminación.

Luego entonces se puede inferir que la zona cuenta con un servicio de aseo con alta cobertura y el costo del mismo es subsidiado por los estratos socioeconómicos más altos.



COBERTURA DEL SERVICIO DE GAS NATURAL

En cuanto al servicio de Gas Natural la **EMPRESA SURTIGAS S.A. E.S.P.**, cuenta con aproximadamente con 29.000 usuarios conectados en esta zona y una cobertura del 86% en Cartagena.

Para el transcurso de este año se están estudiando proyectos de instalación de redes, en el sector de Loma Fresca(calle el progreso y paraíso) y algunas zonas correspondientes a las comunas 2 y 3, que en la actualidad no están totalmente cubiertos.

Cuadro 18.

PLAN AGUA ALCANTARILLADO PARA TODOS ZONA NORTE

Descripción de las obras	Comuna	Barrios	Beneficio	Población
--------------------------	--------	---------	-----------	-----------

OBRAS EJECUTADAS E INAUGURADAS

Acueducto Falda de la popa	2	Paulo VI 1 y 2, Loma Fresca, petare y República del Caribe	Servicio de agua potable	10,000
Centro Cultura Santa Rita	2	Santa Rita, San Pedro Libertad, Pedro Salazar, Comuneros, República del Caribe, Loma Fresca, Petare, Pablo VI, Torices, La Española, Tequedama, Nariño	La ciudadanía específicamente e la comuna 2 contará con un centro cultural.	25.000
Refuerzo y Redes faldas de	2	El Pesebre, San Vicente de Paul, La	Optimización y ampliación del	10.000

la Popa-Fase 2		Heroica, La Paz, Sinai, Palestina	sistema de acueducto	
----------------	--	-----------------------------------	----------------------	--

OBRAS POR EJECUTAR

Descripción de las Obras	Comuna	Barrios	Beneficios	Población
Alcantarillado La Popa	2	Petares, Loma Fresca, República del Caribe, Pablo VI II	Servicio de alcantarillado	8.000
Centro Cultural La Boquilla	Zona norte	La Boquilla	La Boquilla contara con un centro cultural.	5500
Acueducto Zona Norte	Zona norte	Manzanillo del mar, Punta canoa y Arroyo de Piedra	Servicio de agua potable	3200
Ejecución de Obras refuerzo colector y estación 7 de Agosto e impulsión 7 de Agosto - el oro redes faltantes zona suroriental	2,3,4y 5	Sectores aledaños a la Ciénaga de la Virgen desde el 7de Agosto hasta Zarabanda	Optimización y ampliación del sistema de alcantarillado	15.200
Ejecución de obra refuerzo redes de alcantarillado barrio Crespo y	1	Crespo y la boquilla	Optimización del sistema de alcantarillado.	17.500

redes de alcantarillado la Boquilla.				
Impulsión el oro San Francisco	1,2 y 3	La Boquilla, Crespo, Barrio Militar, Canapote, 7 de Agosto, D. Lemaitre, Sta. Rita	Eliminar el vertimiento de la impulsión existente y mejorar la calidad ambiental de la Ciénaga de Virgen.	92.650
Ejecución de obra, estación de tratamiento de aguas residuales punta canoa	Zona Norte	Distrito de Cartagena	Tratamiento de Aguas residuales	765.500
Conducción principal emisario terrestre	todas	Distrito de Cartagena	Optimización de la disposición de las aguas residuales	122.290
Instalación del emisario submarino	Todas	Distrito de Cartagena	Optimización de la disposición de aguas residuales.	122.290

Cuadro 19.

Distribución de usuarios del servicio de telefónico en la zona norte de la ciudad de Cartagena. Comuna 1. 2002.

BARRIOS	USUARIOS
Bocagrande	5580
LAGUITO	2210
CASTILLO	2541
BASE NAVAL	195
CENTRO	8858
Getsemani	1095
Chambacu	70
CABRERO MARBELLA	719
MANGA	5659
PIE DE LA POPA	2201
CRESPO	2326
TOTAL	31454

FUENTE: Oficina de planeación. TELE CARTAGENA. Cartagena. 2002.

Cuadro 20.

Distribución de usuarios del servicio telefónico en la zona norte de la ciudad de Cartagena. Comuna 2 . 2002.

BARRIO	USUARIOS
ESPINAL-PIE DEL CERRO	103
ESPAÑOLA	362
TEQUEDAMA	616

NARIÑO-TORICES-PABLO VI	1161
LOMA FRESCA-COMUNEROS- P. SALAZAR	428
TOTAL	2670

FUENTE: Oficina de planeación. TELECARTAGENA. Cartagena. 2002.

Cuadro 21.

Distribución de usuarios del servicio telefónico en la zona norte de la ciudad de Cartagena. Comuna 3 . 2002.

BARRIOS	USUARIOS
CANAPOTE	381
DANIELLEMAITRE	381
CRESPITO	328
SANTA MARIA	408
SAN FRANCISCO	366
7 DE AGOSTO	466
TOTAL	2230

FUENTE: Oficina de planeación. TELECARTAGENA. Cartagena. 2002.

OBSERVACIÓN:

Debido a que el sistema no selecciona abonados por barrios, se totalizo la cantidad de abonados por armarios y cables que alimentan estos sectores los cuales, abarcan 2 y 3 barrios de acuerdo a la capacidad de cable.

El mayor número de abonados por armarios y cables se encuentra localizados en la comuna 1 de la zona presentando mayor demanda en el servicio telefónico dado en mayor parte por la utilización de esta en los establecimientos comerciales, hoteleros y de atractivo turístico que se beneficia con la prestación del servicio.

4.6 PROYECCIÓN DE LA ZONA

De otra parte las comunidades de las comunas uno, dos y tres que para el presente análisis denominamos zona norte, inician proceso para afrontar conflictos generados por el desarrollo desplanificado de la ciudad, es un espacio de insuficiencia, de la carencia, de la falencia en atender las necesidades mínimas de la población, se añade problemas como la creciente inseguridad y el incremento galopante de procesos de descomposición social tan caracterizados como la drogadicción, prostitución, homosexualismo, etc, en gran medida esta ciudad es insuficiencia y carencial, porque así se ha planificado, así se ha concebido desde el principio mismo de su fundación.

Una descripción de la segmentación sociográfica de la zona busca tener una comprensión de las características del territorio y la función del ciudadano de recuperar su espacio para el ejercicio de lograr una mayor calidad de vida.

“ASOBOCALA” INTEGRACIÓN SOCIAL PARA LA DEFENSA DE INTERESES COMUNES: en un extremo las comunidades de estratificación alta concentrada en la península conformada por los barrios El Laguito, Castillo Grande y Bocagrande, se han

integrado en una Asociación de Vecinos en un afán por defender un patrimonio social basado en la responsabilidad que le asume a la administración del Distrito de Cartagena en garantizar los estándares de calidad de vida de acuerdo a su estratificación socioeconómica.

ASOBOCALA parte de la consideración de que las familias residentes en el sector asume los costos impositivos para subsidiar a los demás estratos, sin embargo no reciben por parte del distrito beneficios en materia de una mejor atención, definidos en la deficiencia de seguridad ciudadana, generando una alta concentración de problemas como la drogadicción, delincuencia, prostitución, homosexualismo las ventas ambulantes, hacinamiento, mal manejo de los residuos sólidos y líquidos, contaminación visual, sobrecarga de transporte públicos, sobrefacturación en las tarifas de servicios públicos.

La integración de dos tipos de vocaciones del territorio; la vocación residencial y la vocación turística, han generado en esta zona uno de los más importantes conflictos del desarrollo urbano. El turismo nacional e internacional es captado en algunos casos de forma silvestre sin que medie una política distrital de atención al turista. Los empresarios se presentan dispersos a este importante mercado, condición que es aprovechada por la economía informal para actuar con estrategias de mercadeo que se expresa en el acoso al turista y sobresaturación de bienes y servicios turísticos. La ruptura entre lo residencial y lo turístico, el conflicto al interior del sector turístico entre lo formal y lo informal, resumen la real situación de la zona considerada la de mejor desarrollo urbano en la ciudad.

EL CORRALITO DE PIEDRA Y GETSEMANI: Entre tanto, en el llamado Corralito de piedra, o la ciudad amurallada otro conflicto enfrenta a sus habitantes. La infraestructura patrimonial e histórica, compuesta por monumentos, plazas, calles, y casas coloniales, afronta el atractivo que representa para la industria turística demostrar a nacionales e internacionales el ingenio creador de quienes desde otro continente globalizaron el colonialismo, pensando de igual modo mostrar a la sociedad del futuro la capacidad del conocimiento de diseñar en cualquier parte del mundo la ciudad de acorde a la necesidad e intereses de quienes debían habitarías.

El turista internacional en Cartagena no viene por sus playas o por su ciudad moderna, este turista viene buscando el valor que representa el patrimonio histórico, el pensamiento el hombre colonial expresado en piedras, el conocimiento de pensadores de la época que pretendieron demostrarle a la civilización de que el esclavismo y el colonialismo eran sistemas consolidados para dominar parte del mundo.

Fuerzas sociales de corte local y extralocal se enfrentan ante la arrolladora visión turística de la zona. La vocación turística y patrimonial se consolida, los fenómenos de exclusión social algunos ya cumplieron Su ciclo. Familias Sandiegueras de tradición, descendientes de los criollos hispanos sucumbieron ante la tentadora oferta de los mercaderes de bienes-inmuebles de tipo colonial.

Los nuevos residentes del barrio San Diego algunos nacionales otros extranjeros ocupan sus residencias menos de veinte días al

año. Los hoteles, restaurantes y fuentes de sodas, presionan para que la vocación de las plazas sea exclusivamente para uso turístico, excluyendo indirectamente al habitante tradicional del sector.

Por su parte la zona comercial poco a poco siente que ha perdido su clientela, la desconcentración comercial que ha vivido la ciudad en la última década polariza el mercado de bienes de consumo masivo, creando nuevos espacios fisiográficos, el mercado de productos como vestido, alimentos e incluso servicios que como el bancario se establecieron en otros puntos de la ciudad. El fenómeno de las ventas ambulantes, el abandono del amoblamiento urbano, el gaminismo, y la negación de la actividad de reconocer que las plazas son para el disfrute colectivo, resumen el conflicto urbano que vive esta parte de la zona.

En el barrio Getsemaní, la lucha por la recuperación de los valores sociales y el tejido social del barrio se enfrenta a las presiones de burdeles y locales comerciales que en pleno ejercicio de actividades antisociales importan al sector la delincuencia, la droga, la prostitución y el homosexuismo. La comunidad anualmente el 11 de noviembre renova el grito de independencia de Pedro Romero a través del cabildo de Getsemaní, en una clara petición de preservar los valores y generar pertenencia territorial, reclamando la no -desaparición del barrio, la esquina, la calle, la tienda; espacios tradicionales de intercambio social.

ISLA DE MANGA Y PIE DE LA POPA: Por su parte la Isla de Manga y Pie de la Popa, territorio que en 20 años vio poco a

poco como cambio su vocación de barrios señoriales, de calles tranquilas arborizadas por mangos, amplias casas de corte republicano, con una relación permisiva pero distante con el puerto, la zona franca y la policía nacional antes compañía nacional de cigarrillos. Se conservan los recuerdos de grandes casa republicanas como las de los Román, la de los Covos, la de Josefina de Gómez Nar, recuerdos de empresas como la compañía Nacional de Cigarrillos, el viejo terminal marítimo y el Hospital de Manga. Hoy la isla es el punto de concentración de establecimientos educativos, de importantes condominios habitacionales, de instituciones de carácter publico y privado, pero que también cuentan con una expresión de estratificación social que van desde lo mas bajo hasta el estrato seis. Tanto la isla de Manga como el Pie de la Popa están en la expectativa que la culminación de los proyectos de dragado de los cuerpos de agua recontextulicen la zona, para configurarlas en el marco sectorial nuevo modelo de ciudad, reclaman una mayor gestión para garantizar la seguridad en el barrio en materia vial, el exceso vehicular a la isla representa unos de los mayores problemas de carácter urbano.

LA ZONA DE PLAYAS, DESDE EL LAGUITO HASTA CRESPOMAR: Indudablemente gran parte de la Zona Norte, tiene la ventaja de ser competitiva dadas las características especiales de su territorio, el litoral conformado por zonas de bajamar comprendidos desde Castillogrande, el Laguito hasta Crespo, caracterizan el territorio con un atractivo especial, la playa.

Muy a pesar de que la playa constituye el atractivo numero uno para el turista que visita la dudad, la planeación urbana del

Distrito no ha desarrollado procesos de inclusión de la playa a la dinámica social del poblador de Cartagena. La playa se presenta en condiciones silvestres, sin ningún valor agregado para aumentar su competitividad territorial, el poblador ve en la playa solo un espacio geográfico, su atractivo por ella solo se relaciona con los fines de semana para actividades de diversión que para muchos de los ciudadanos genera temores por el nivel de inseguridad en términos de protección o precaución para el bañista.

El gran desafío para la planeación urbana de la Zona Norte, es convertir a la playa en una alternativa recreativa, cultural y deportiva, con un marcado interés de diseñar el desarrollo urbano aprovechando las características del mar, pensando en el atractivo que representa el agua y articularla vida cotidiana del ciudadano al movimiento del mar.

EL PATRIMONIO HISTÓRICO Y EXCLUSIÓN SOCIAL. Es común la expresión en la ciudad que señala, de que el turista o el foráneo conoce más el atractivo histórico de Cartagena que sus mismos residentes. Esta aseveración tiene un alto contenido de realidad dado la total exclusión de gran parte del ciudadano Cartagenero frente a la importancia que representa el patrimonio histórico. Este patrimonio no es muy conocido por gran parte de los habitantes de la ciudad, entre ellos los habitantes de la Zona Norte. Si a un ciudadano común y corriente se le pregunta por determinada calle y el significado que representa algunos de los monumentos de la ciudad, la respuesta está completamente distante al real conocimiento que se debe tener sobre el mismo. Esto explica la total desarticulación que existe entre el patrimonio territorial y los actores sociales que dinamizan el

territorio en especial los de mas baja estratificación socioeconómica.

CORREDOR URBANO ENTRE EL CAÑO JUAN ANGOLA Y EL CERRO DE LA POPA: La caracterización de otro segmento geográfico que nace desde el barrio el Espinal y se proyecta desde otro barrio de Chambacu bordeando por el norte al caño Juan Angola y por el sur las estribaciones del Cerro de la Popa, complementa el análisis espacial de la zona norte. La marginal del sur, la recuperación del caño Juan Angola y al arborización del Cerro de la Popa, el desarrollo y amoldamiento urbano del mismo cerro, aparecen en la visión de desarrollo de esta zona.

Problemas como la erosión del Cerro de la Popa, se ponen de manifiesto cada vez que hay invierno en los barrios que bordean al cerro. Desde el barrio Lo Amador, pasando por el bario Torices y el mercado de Santa Rita hasta llegar al barrio San Francisco en limites con la comuna cuatro, es visible la cantidad de lodo que genera el cerro de la popa, y que desde hace mucho tiempo ha sido causa de sedimentación del caño Juan Angola.

La variable territorial Cerro de la Popa es objetó de atención en este análisis. Unos de los cinturones de pobres más densamente poblados de la ciudad lo comparten la comuna 2 y 3, y está localizado en las estribaciones del cerro de la Popa. De acuerdo con datos del SISBEN más del 85% de la población residente en las comunas 2 y 3 son pobres del estrato 1 y 2. Pero un 95% se localiza en el cerro de la popa con un N.B.I que superan el 80%. Problemas como la presencia de población desplazada, desempleo, la delincuencia, la drogadicción y las pandillas

juveniles constituyen fuerzas sociales y económicas que repercuten en el desarrollo de ésta zona.

ESPACIOS INTEGRADORES DE LA ZONA DEL PASADO Y EL PRESENTE

- El terminal Marítimo de Cartagena.
- La Clínica de Manga.
- El Campo de Campo Alegre.
- La Cancha de Manga.
- La Plaza de la Cerrezuela.
- El Campo de la Matuna.
- El puente de Chambacú.
- El Barrio de Chambacú.
- El Campo de Boquetillo.
- El Mercado Público de Getsemaní.
- La Plaza de la Trinidad.
- La Plaza de San Diego
- El Parque de la Madrid.
- El Campo de Bocagrande.
- La Clínica del Club de leones.
- El Campo de la Salle.
- La Clínica Vargas,
- El Teatro Padilla,
- El Teatro Rialto
- El Teatro Colon.
- El Teatro Cartagena.
- El Club Cartagena.
- El Teatro Variedades.



- La Loma del Diamante
- El Restaurante las Lomas
- La lavandería la Blanca.
- El Barrio Cara de Perro.
- Lo Buses de Marbella Crespo, Manga Laguito.
- El Club Guanipa de Crespo.
- El Playón del Blanco
- La Plaza de Canapote.
- El Liceo de Bolívar.
- El Coliseo Cubierto de Coldeportes.
- La Hermita de la Popa.
- Fiestas de la Candelaria.
- El Patial de Manga.
- El Cabildo de Getsemani
- El Incendio del Mercado Público.
- La Cancha de Basquet boll del Centenario.
- El Parque Centenario.

4.7 MERCADO LABORAL DE LA ZONA NORTE COMUNAS 1- 2 - 3

Para Cartagena y especialmente para la zona norte o caribe es muy importante el desarrollo de la actividad económica en el sentido de lo comercial y turístico que envuelve dicha zona por su cercanía al mar, es así como podemos afirmar que: " son los espacios de producción y reproducción material en los procesos de formación del mercado y de la expansión del capital. Los pobladores en el proceso de satisfacer sus necesidades mediante la producción e intercambio de bienes y servicios realizan diversas actividades económicas. Entre esas

actividades están las denominadas primarias que corresponden a las labores agrícolas, mineras y pecuarias; las actividades secundarias se refieren a la industria y por último las terciaria relacionadas con el comercio y los servicios"¹³

Para la economía local es importante "conocer como los seres humanos se apropian de su entorno, aprovechan los recursos naturales y se establecen unas relaciones sociales correspondiente a la forma de vida económica y cultural de los pobladores. La producción, la circulación y consumo de bienes dan cuenta de las relaciones que los pobladores establecen con el medio y los demás pobladores. De acuerdo con el medio físico y sus parámetros culturales de acuerdo con el recurso del medio, tales como la riqueza minera, la fertilidad del suelo, la riqueza hídrica, el clima, la fauna, la flora y la ubicación geográfica de la localidad, los pobladores han determinado cual es la mejor forma de aprovecharlos y cuales las formas de supervivencia"¹⁴.

A continuación se mostrará una caracterización inicial del mercado laboral de la Zona Norte, en ella se observaron aspectos como el tipo de empresas, su actividad económica y las empresas ubicadas en cada una de las diferentes comunas (1, 2, 3).

¹³ Henao Delgado Hernán, Villegas Villegas Lucely. Estudio de localidades programa especialización en teoría, métodos y técnicas de investigación social, CORCAS editores.

¹⁴ Henao Delgado Hernán, Villegas Villegas Lucely. Estudio de localidades programa especialización en teoría, métodos y técnicas de investigación social, CORCAS editores.

Cuadro 22.

Distribución de las empresas de la zona norte - Comuna 1 de acuerdo al tipo de empresa, Cartagena 2003

Tipo de Empresa	Cantidad	%
Comercial	32	11.0
Servicio	190	65.0
Tecnologías - Intermedias	0	-
Tecnologías - Manufactureras	8	2.7
Tecnologías - Avanzada	0	-
Servicio - Comercial	58	20.0
Comercial - Industrial	4	1.3
TOTAL	292	100.0%

FUENTE: Cámara de Comercio de Cartagena, lista por Activos.

Cuadro 23

Distribución de las empresas de la zona norte - Comuna 2 de acuerdo al tipo de empresa, Cartagena 2003

Tipo de Empresa	Cantidad	%
Comercial	3	5.3
Servicio	44	78.7
Tecnologías - Intermedias	0	-
Tecnologías - Manufactureras	3	5.3
Tecnologías - Avanzada	0	-
Servicio - Comercial	6	10.7
Comercial - Industrial	0	-
TOTAL	56	100.0%

FUENTE: Cámara de Comercio de Cartagena, lista por Activos

Cuadro 24.

Distribución de las empresas de la zona norte - Comuna 3 de acuerdo al tipo de empresa, Cartagena 2003

Tipo de Empresa	Cantidad	%
Comercial	0	-
Servicio	24	80.0
Tecnologías - Intermedias	0	-
Tecnologías - Manufactureras	1	3.3
Tecnologías - Avanzada	0	-
Servicio - Comercial	5	16.7
Comercial - Industrial	0	-
TOTAL	30	100.0%

FUENTE: Cámara de Comercio de Cartagena, lista por Activos.

Cuadro 25.

Distribución de las empresas de la zona norte, de acuerdo al tipo de empresa, Cartagena 2003

Tipo de Empresa	Cantidad	%
Comercial	35	9.2
Servicio	258	68.3
Tecnologías - Intermedias	0	-
Tecnologías - Manufactureras	12	3.2
Tecnologías - Avanzada	0	-
Servicio - Comercial	69	18.3
Comercial - Industrial	4	1.0
TOTAL	378	100.0%

FUENTE: Cámara de Comercio de Cartagena, lista por Activos.

Según los datos suministrados por la Cámara de Comercio de Cartagena hasta el año 2002 en la zona norte comuna 1, 2 , 3 del distrito.

Existen 378 empresas de tipo comercial de servicio (servicio-comercial, comercial industrial y tecnología manufacturada). De las cuales la mayor parte son de servicio que equivale al 68.3%, seguida de las empresas de tipo servicio - comerciales con el 18.3% y 9.2% son de tipo comercial, y el 3.2% de tecnología manufacturada.

Partamos entonces del concepto de empresas en donde se entiende por organizaciones de quien la constituye (el hombre) sea de manera individual o en grupo.

Actualmente el auge de las empresas de servicios, en la zona se deriva de la misma actividad económica que la caracterizan "El turismo", es indispensable el propender por una actividad económica organizada para la producción de demanda y oferta de bienes que posibilite el desarrollo tanto industrial como humano de la zona.

Si observamos los siguientes cuadros (1,2,3) observaremos como el mayor numero de empresas se halla en la comuna 1 con un total de 292 empresas distribuida así: de servicio con un 65.0%, servicio comercial con un 20.0%, de tipo comercial con un 11.0%, de tecnología manufacturada 2.7% y por ultimo la comercial industrial 1.3% lo que nos muestra un bajo indice de industrias en la comuna, propios de sus condiciones geográficas de infraestructura por la comuna se caracteriza por ser una zona residencial.

De igual forma observamos el otro lado de la moneda las comunas 2-3 un numero reducido de empresa en comparación con la comuna 1. En la comuna 2 existen 56 empresas 78.7% de ellas corresponde a empresas de servicios, el 10.7% a las empresas de tipo servicio

comercial y las comerciales y de tecnología manufacturada con el 5.4% del total de las empresas existentes en dicha comuna.

Por ultimo la comuna 3 se encuentra distribuida así; de servicio con el 80%, servicio comercial con el 16.7% y de tecnología manufacturada el 3.3% para el total de 30 empresas en toda la comuna.

Cuadro 26.

Distribución del numero de empresas por actividad económica realizada Cartagena 2003

Actividad Económica	Cantidad	%
Dist. Vivieres y abarrotos	122	4.1
Prestación de servicio Profesionales	26	7.5
Bares y discotecas	23	9.5
Hospedajes	17	5.8
Asesorías e interventora	20	6.8
Servicio de Telecomunicaciones	35	11.9
Equipos de oficina		

FUENTE: Cámara de Comercio de Cartagena, lista por Activos.

La actividad económica más sobresaliente de estas empresas es la Distribución de víveres y abarrotos, el servicio de comidas rápidas, ventas de bebidas y licores, seguida de esto la prestación de servicio de telecomunicaciones, venta de computadores, equipos de oficina y salas y cafés de Internet también se observa la prestación de servicios profesionales como la odontología, medicina, enfermería entre otras, los Bares y discotecas y hospedajes es otra actividad económica predominante en la zona norte.

Por otro lado en esta zona podemos encontrar en menor cantidad un numero de empresas que se dedican a la fabricación de productos alimenticios y licores, comercialización de alimentos, administración de bienes inmuebles y de capital, diseño y confección de ropas, peluquerías y venta de ropas en general.

Todo esto producto del auge de la mediana y pequeña empresa en la ciudad, comprendida en el periodo entre 1986 al 2000 (60%) esta cifra permite inferir que a pesar de la crisis económica y de los altos índices de sociedades liquidadas en los últimos años, de 193 en 1999 y 255 en el 2000¹⁵.

En 1999, en el mismo informe, se afirmaba que los principales problemas que causaron la liquidación de varias sociedades en la sociedad era la baja en la demanda (30%), incertidumbre cambiaria (20%), recesión económica (10%), la competitividad (10%), a lo anterior se le suma la ausencia de créditos por parte de la banca a la Pyme, no obstante, esta situación parece no haber afectado en gran medida la motivación del empresario en la constitución de empresas, si se toma como referencia los porcentajes obtenidos en cuanto a la instalación de sociedades en las ciudades (66%) entre 1986 al 2000 y el (26%) entre 1969 a 1985, dicha situación puede obedecer a que estas unidades productivas se convierten hoy por hoy en factores claves para sobrevivir ante la crisis de empleo que enfrenta la ciudad.

4.8 CULTURA

Es de gran interés vincular el aspecto cultural al desarrollo del trabajo comunitario ya que como personas externas a cualquier contexto barrial debemos tener claro cada una de las expresiones, tradiciones, concepciones que posee cada miembro perteneciente a dicho contexto lo cual se puede evidenciar en la definición que plantea Edwar Tylor en 1981 donde definió la cultura como "aquel todo complejo que incluye el conocimiento, las creencias, el arte, la moral, el derecho, las costumbres cuales quiera otros hábitos y capacidades adquiridas por el hombre en cuanto miembro de la sociedad"¹⁶.

Cabe resaltar que se debe estar atento para "poder identificar y reconocer la diversidad cultural expresada en el variado imaginario colectivo en la forma de como los pobladores conciben y organizan su espacio local y en la multiplicidad de relaciones que establece el ser humano con la naturaleza y con el mismo. Es por medio de la cultura que somos "hijos de" y le damos sentido de pertenencia a nuestra vida"¹⁷

¹⁵ Periódico el Universal, Sección Económica. 27 de febrero de 2002.

¹⁶ Henao, Delgado Hernán, Villegas Villegas Lucely. Estudio de localidades, programa especialización en teoría, métodos y técnicas de investigación social. CORCAS editores.

¹⁷ Henao, Delgado Hernán, Villegas Villegas Lucely. Estudio de localidades, programa especialización en teoría, métodos y técnicas de investigación social. CORCAS editores.

PROGRAMA : FORTALECIMIENTO A LA FORMACION ARTISTICA Y CULTURAL

PROYECTOS E INDICADORES DE LOGROS

1. Seminarios- Talleres:

- 4 Seminarios sobre Cine con la participación de 200 niños, jóvenes y adultos de las 4 zonas de Cartagena
- 3 Seminarios de Legislación y planeación cultural (formulación de proyectos culturales) a 150 actores culturales de la ciudad.
- 2 Talleres sobre Pesebres reciclables con participación de 60 líderes comunitarios y madres de familia de tres (3) comunidades.

2. Escuela de Formación Artística y Cultural: Con la participación de 700 niños y jóvenes de las 4 zonas de la ciudad, ubicados en diferentes centros culturales y bibliotecas, formados en: Artes plásticas, música, literatura, danzas folclóricas y teatro, con la orientación de doce (12) instructores distribuidos en las diferentes áreas.

PROGRAMA: PROMOCIÓN Y DIFUSIÓN DEL ARTE Y LA CULTURA

PROYECTOS E INDICADORES DE LOGROS:

1. Convenio de apoyo al Festival Internacional de Cine: Lográndose la proyección de 13 cintas entre cortometrajes y videos iberoamericanos, en los diferentes centros culturales y bibliotecas de la ciudad, con la asistencia de 200 usuarios de barrios.

2. Intercambio regional - Participación en el Carnaval de Barranquilla: Con la participación de 6 comparsas, mostrando lo mejor del folclor cartagenero

3. Participación en el IV Salón infantil de artes plásticas Devora Arango de Medellín: Con envío de los trabajos de 10 niños pertenecientes a establecimientos educativos de la ciudad.

4. Difusión de todas las actividades del IDC: A través de todos los medios de comunicación de Cartagena, la región y el país

5. Edición del 1er número de la revista IDEese del IDC: Difundiendo las actividades lideradas por el IDC en el primer semestre del 2002

6. Realización de "Plaza fuerte de la cultura": Con una pequeña muestra del Festival Iberoamericano de teatro de Bogotá y la presentación de grupos culturales de la ciudad además de la instalación de ventas de artesanías y pulgueros en el sector amurallado, durante la temporada de Semana Santa para la cual asistieron no menos de 2.000 personas diarias durante la Semana Santa

7. Abrazo por Cartagena: Con la participación de todos los artistas Cartageneros y una asistencia masiva de todos los cartageneros

8. Cumpleaños de Cartagena: Con la participación de grupos musicales y la asistencia de por lo menos 5.000 personas en la Plaza de la Aduana

9. Día del niño, en coordinación interinstitucional con: La Secretaría de Educación Distrital y despacho de la primera Dama del Distrito, en el cual participaron las instituciones educativas con disfraces, comparsas y el IDC lo enriqueció con zanqueros y grupos folclóricos

10. Apoyo al evento "Yuma 2002". homenaje al Novel García Márquez: Con grupos folclóricos y mini-feria de artesanías

11. Apoyo a temporada cultural en centro histórico, coordinado por Corpo -Turismo: Con la presentación de grupos de danzas, títeres y teatro, en plazas y parques.

12. Apoyo a Novenas navideñas, organizado por la Primera Dama: Realizadas en los barrios de la ciudad

PROGRAMA: ESTÍMULO A LA CREACIÓN E INVESTIGACIÓN ARTÍSTICA Y CULTURAL

PROYECTOS E INDICADORES DE LOGROS:

1. 2a Convocatoria de Premios y Becas de Estímulos a la Creación y la Investigación Artísticas y Culturales del IDC: Para la cual enviaron 35 trabajos, en cuento, novela corta, ensayo, monografía, fotografía y Teatro, con 10 ganadores y de los cuales se publicaran 5 ejemplares en el 2003.

2. Exaltación a creadores: A Gerardo Várela, como interprete e investigador del folclor costeño y a Folcloristas ganadores en el Bando novembrino, con la premiación de mejor comparsa y mejor disfraz colectivo e individual

PROGRAMA: DESARROLLO INSTITUCIONAL

PROYECTOS E INDICADORES DE LOGROS:

1. Fortalecimiento del Sistema Distrital de Cultura: Para ello se eligió y posesionó el nuevo Consejo Distrital de Cultura con 20 miembros según la Ley 397 del 97, Ley General de Cultura. Dicho proceso requirió la realización de convocatorias y asambleas, a nivel del distrito

2. Formulación del Plan de Acción 2003: Con datos recogidas en las mesas de trabajo al iniciarse la administración del Doctor Carlos Díaz Redondo y la participación del Consejo Distrital de Cultura.

PROGRAMA: FIESTAS Y FESTEJOS POPULARES

PROYECTOS E INDICADORES DE LOGROS:

1. Apoyo a las fiestas patronales: Nuestra Señora de la Candelaria
2. Organización y Ejecución del Festival del Frito y el Festival de Pastel Navideño: Con la participación de 45 fritangueras, 24 pasteleras respectivamente y la asistencia de centenares de personas amantes de esta tradicional gastronomía.
3. Organización, gestión y Ejecución de las Fiestas del 11 de Noviembre con sus sub proyectos: Reinado popular, Gozones, Festival de la Cerveza, Caravanas de la alegría, el Bando (desfile de 138 comparsas), ángeles somos y el desfile de Máscaras y Tambores, lo cual causó impacto en todas las comunidades.
4. Apoyo a Cabildos de Carnaval en los barrios de: Zona Norte, Getsemaní, San Diego, Torices, eventos de participación masiva.
5. Realización de Seminarios – Talleres y Conferencias sobre:
 - Seminario taller de Danzas Folclóricas y comparsas para 100 folcloristas.
 - Seminario taller sobre vestuarios y accesorios de carnaval para que produzcan la indumentaria de sus grupos, participaron 80 actores culturales, diseñadores, confeccionistas y directores de grupos folclóricos.
 - Taller de Máscaras y maquillaje de carnaval con la asistencia de 40 personas.

4.9. RECREACIÓN Y DEPORTE ZONA NORTE DISTRITO DE CARTAGENA

CUADRO 27.

Distribución de escenarios deportivo y recreativos. Zona norte. Comuna 1. Cartagena 2002

BARRIO	NOMBRE DEL ESCENARIO DEPORTIVO	DIRECCIÓN	DEPORTE PRACTICADO
Manga	Cancha el pastelillo	Manga parque real	Microfutbol
Castillo Grande	Cancha Múltiple	Castillo grande ave piñango	Microfutbol
San Diego	Cancha la tenaza	Avenida Santander	Fútbol
El cabrero	Cancha de la playa	Avenida Santander	Minifutbol
Chambacu	Cancha 1	Chambacu	Microfutbol
Chambacu	Cancha 2	Chambacu	Microfutbol
Centro	Cancha Santo Domingo	Avenida Santander	Microfutbol
Centro	Cancha de Minifutbol santo Domingo	Avenida Santander	Minifutbol
Pie de la Popa	Cancha la Ermita	Frente a el Das	Microfutbol
Bocagrande	Cancha de baloncesto	Al lado de la iglesia	Baloncesto
Crespo	Cancha deportiva la Bonga	Crespo avenida 2. da cll 71	Fútbol
Getsemani	Cancha parque del centenario	Centro	Baloncesto
Bocagrande	Estadio de sóftbol el campito	Bocagrande ave. 6ta	Sóftbol
Bocagrande	Cancha Múltiple	Bocagrande cra. 6ta	Microfutbol

Crespo	Cancha Múltiple	Crespo Navales	Viviendas	Microfutbol
Pie de la Popa	Estadio de sóftbol Mono Judas	Pie de la Popa		Béisbol-Sóftbol

Fuente: Instituto Distrital de Deporte y Recreación IDER – Año 2.002

En la tabla podemos observar que en la comuna 1 de la zona norte del distrito de Cartagena existen dieciséis (16) escenarios deportivos repartidos en los barrios de la comuna que son utilizados para la practica de deportes varios como son: Microfutbol, fútbol, sóftbol, etc. Además se realizan actividades de tipo recreativo los cuales son organizados por la comunidad y por la administración Distrital en la mayoría de los casos los escenarios son administrados por el comité de deporte de la J.A.C y comités deportivos de los barrios.

CUADRO 28.

Distribución de escenarios deportivo y recreativos. Zona norte-.comuna 2. Cartagena 2002

BARRIO	NOMBRE DEL ESCENARIO DEPORTIVO	DIRECCIÓN	DEPORTES PRACTICADOS
John F. Kennedy	John F. Kennedy	Calle Guillermo Posada	Sóftbol
Torices	Cancha múltiple	Barrio Pedro	Microfutbol

	Plaza España	Salazar	
Pedro Salazar	Cancha polideportiva	Barrio Pedro Salazar	Microfutbol
Los comuneros	Cancha polideportiva	Los comuneros Mz c y f	Microfutbol
Santa rita	Gimnasio Mochila Herrera	Santa rita	Judo
Santa Rita	Cancha múltiple	Santa rita	Microfutbol
Santa Rita	Campos José Miguel Corpas	Santa Rita	Sófbol

Fuente: Instituto Distrital de Deporte y Recreación IDER – Año 2.002

Se puede apreciar que en la comuna 2 existen siete escenarios deportivos en algunos de los barrios de las comunas que son utilizados para la practica de : Fútbol, Microfutbol, Sófbol, Judo, entre otras actividades deportivas.

Este tipo de escenarios deportivos , son también utilizados como espacios recreativos, para olimpiadas y campeonatos , interbarriales y departamentales, organizada no solo por la administración Distrital, si no también por miembros de la comunidad, quienes ven en el deporte , la recreación y la lúdica un medio de potencializar, las destrezas, habilidades y capacidades de los habitantes de la zona para así motivar a niños, jóvenes, y adultos en un proceso de adecuación y utilización del tiempo libres.

CUADRO 29.

Distribución de escenarios deportivo y recreativos; zona norte. Comuna 3. Cartagena 2002

BARRIO	NOMBRE DEL ESCENARIO DEPORTIVO	DIRECCIÓN	DEPORTES PRACTICADOS
Canapote	Plaza principal	Canapote	Fútbol
San Francisco	Cancha de tapita y bola de Caucho	San francisco	Bate de tapita
San Francisco	Cancha sector este	San Francisco	Microfutbol
San Francisco	Cancha el Guerrero	San Francisco	Microfutbol
Crespito	Polideportivo Crespito	Crespito	Microfutbol
San Francisco	Cancha El Wio	San Francisco	Microfutbol
Daniel Lemaitre	Cancha Polideportiva	Daniel Lemaitre	Microfutbol
Santa Maria	Cancha polideportiva	Santa Maria	Microfutbol

Fuente: Instituto Distrital de Deporte y Recreación IDER – Año 2.002

Se puede apreciar que en la comuna 3 existen ocho escenarios deportivos donde la población que habita el sector manifiesta sus destrezas y habilidades en la practica de deportes como; fútbol,

Microfútbol y bate de tapita lo que permite propiciar espacios para la utilización del tiempo libre de la comunidad.

Una vez mas podemos constatar la inequidad y desigualdad social al interior de la zona norte, al mirar como la comuna 1 de dicha zona presente una serie de espacios deportivos con una excelente infraestructura física dejando al resto de las comunas en desventaja ya sea por estratos económicos, nivel de educación, entre otros; puede entonces ser que la causa de este fenómeno sea producto de la mala planeación y organización del territorio en el distrito; o tal vez la poca de participación comunitaria de esta comunidades quienes no tienen una real conciencia de sus problemáticas y por ende no jalonan procesos de gestión que posibiliten el mejoramiento de las condiciones y la calidad de vida de sus habitantes.

5. DESCRIPCIÓN DE LA ZONA NORTE

5.1 PRIORIZACION DE NECESIDADES

COMUNA 1: barrios que la conforman: castillo grande, el laguito, bocagrande, base naval, centro, la matuna, getsemani, manga, pie de la popa, el cabrero, marbella, crespo, barrio militar de crespo, san diego y chambacu.

TEMÁTICA: AMOBLAMIENTO URBANO

PROBLEMÁTICA Y/O NECESIDADES	PRIORIDAD
Recuperación, reestructuración, amoblamiento y modernización del parque centenario como espacio de encuentro ciudadano.	1
Contrucción del paseo peatonal del Pie de la popa desde el Rebellin hasta el puente Jiménez margen izquierda. Del mismo modo conclusión del Paseo peatonal de marbella crespo y mantenimiento de los paseos peatonales de la laguna de San Lázaro y Avenida Miramar en Manga.	2
Implementación de mobiliario para la recreación infantil en todos los parques de la comuna.	3

Iluminación de todas las plazas, parques, murallas, paseo peatonales de la comuna	4
Recuperación del parque Apolo, el parque de los leones, parque Martínez Martelo y parque del Cangrejo en Crespo.	5

TEMATICA: CULTURA

PROBLEMÁTICA Y/O NECESIDADES	PRIORIDAD
1. Recuperación de las plazas del centro para el uso de expresiones y actividades culturales como la lúdica, retreta, pintura, arte y recreación.	1
2. Creación de la casa de la cultura del barrio Getsemaní, con el aprovechamiento de una casa ubicada en calle del espíritu santo.	2
3. Apoyo al carnaval de niños en Getsemaní.	3
4. Ejecución del proyecto de escultura de Pedro Romero.	4
5. Construir una cancha acústica en terrenos de chambacú.	5
6. Reactivación de las retretas en el parque centenarios y en todas las Plazas del centro histórico.	6

M.O

7. Apoyo a los clubes de jóvenes, adultos y ancianos, con base en la experiencia desarrollada en el barrio Manga.	7
8. Recuperación de la Plaza de Zerreuela, teatro colon como escenarios culturales de la ciudad.	8
9. Apoyo a las escuelas con asignación de Docentes culturales que recuperen los valores culturales de la ciudad.	9
10. Estímulos y apoyo logístico a manifestaciones culturales y lúdicas.	10

TEMATICA: EDUCACION

PROBLEMÁTICA Y/O NECESIDADES	PRIORIDAD
Apoyo a la creación de una concentración educativa para la demanda educativa de nivel básica primaria y secundaria, dotando con una infraestructura de mayor amplitud a la escuela Milagrosa, con apoyo logísticos equipos de sistemas y laboratorios de idiomas.	1
Implementación de las escuelas Bilingües e historias local, a través del convenio Cartagena Bilingüe.	2

AAA

Apoyo a la escuela taller Bellas Artes y Oficios Cartagena de Indias.	3
Gestión para solucionar la situación de estudiantes, que reciben formación en entidades educativas de carácter privado a través del plan becario.	4

TEMATICA: DEPORTE Y RECREACIÓN.

PROBLEMÁTICA Y/O NECESIDADES	PRIORIDAD
1. Carencia de sitios deportivos y deterioro de los escenarios existentes en la Comuna 1. Entrega a particulares la administración de escenarios deportivos existentes en la Comuna.	1
2. Adecuación de los espacios adyacentes a las murallas para la recreación y el deporte. Asignación de docentes especializados en recreación para el apoyo de las actividades deportivas en la zona de playas, Poco espacio para construir nuevas concentraciones deportivas y culturales en la Comuna 1.	2

112

Implementación de las escuelas Bilingües e historias local, a través del convenio Cartagena Bilingüe.	2
Apoyo a la escuela taller Bellas Artes y Oficios Cartagena de Indias.	3
Gestión para solucionar la situación de estudiantes, que reciben formación en entidades educativas de carácter privado a través del plan becario.	4

TEMATICA: DEPORTE Y RECREACIÓN.

PROBLEMÁTICA Y/O NECESIDADES	PRIORIDAD
1. Carencia de sitios deportivos y deterioro de los escenarios existentes en la Comuna 1. Entrega a particulares la administración de escenarios deportivos existentes en la Comuna.	1

<p>2. Adecuación de los espacios adyacentes a las murallas para la recreación y el deporte.</p> <p>Asignación de docentes especializados en recreación para el apoyo de las actividades deportivas en la zona de playas, Poco espacio para construir nuevas concentraciones deportivas y culturales en la Comuna 1.</p>	<p>2</p>
<p>3. Poco apoyo de la empresa privada y del Distrito para las diferentes manifestaciones deportivas y sobre todo culturales que programan los grupos culturales, deportivos y juveniles de la Comuna 1</p>	<p>3</p>

TEMATICA: SALUD

PROBLEMÁTICA Y/O NECESIDADES	PRIORIDAD
<p>1. Plan de Gestión del DADIS para solicitar formalmente a la E.S.E, el Fortalecimiento Operativo del Centro de Salud de Nuestra Señora de Fátima, para mejorar la eficiencia en la prestación de</p>	<p>1</p>

servicios médicos y odontológicos.	
2. Gestión para el Fortalecimiento Operativo del Club de Leones con el fin de satisfacer las demandas de un mejor servicios de la comuna 1	2
3. Gestión ante la oficina de Planeación Distrital para la Depuración y ampliación de cobertura del programa de SISBENIZACIÓN en la comuna 1, para satisfacer la demanda de	3
sectores como San Diego, Getsemaní, Manga, Cabrero, Marbella.	
4. Plan de Gestión para eliminar la proliferación de Vectores y Roedores en los sectores de Marbella- Cabrero, Puerto Duro, La Matuna, San Diego, Getsemaní,	4
Manga, Pie de la Popa y Todas las Zonas de Manglares de la comuna desde el Barrio de Crespo hasta	
Manga.	
5. Plan de gestión para establecer en la comuna y en el resto de la ciudad seguimiento y control a negocios formales e informales como las ventas ambulantes y estacionarias, dedicados a la manipulación de alimentos sin	5

<p>ningún control sanitario</p> <p>6. Coordinación del DADIS con DAMARENA, CARDIQUE y las empresas de Servicios de Aseo Público, para la implementación de un plan de gestión para el buen manejo de residuos patógenos y no patógenos que eliminen focos de contaminación. Al igual que la colocación de canecas en puntos que eviten al contaminación por olores.</p>	<p>6</p>
<p>7. Formulación y ejecución de un Plan de Educación y concientización ambiental en toda la comuna y el resto de la ciudad, que incluya el buen manejo de residuos con separación y reciclaje, y el oportuno servidos de carros recolectores, teniendo en cuenta los días de recolección, con el fin de generar la cultura de la prevención y cambiar los hábitos que deterioran la salud.</p>	<p>7</p>

Mb

TEMATICA: SALUD - PLANEACIÓN

PROBLEMÁTICA Y/O NECESIDADES	PRIORIDAD
1. Gestión de la oficina de Planeación Distrital para la Depuración y ampliación de cobertura del programa de SISBENIZACION en la comuna 1, para satisfacer la demanda de sectores como Manga, Getsemaní, el arsenal, Marbella.	1

TEMATICA: VIVIENDA- CORVIVIENDA

PROBLEMÁTICA Y/O NECESIDADES	PRIORIDAD
1. Apoyo para gestionar en coordinación con la Secretaria de Planeación Distrital los Sobre avalúos de Predios y Vivienda al igual que la Alta Estratificación en los Barrios de la Comuna	1
2. Plan de gestión para la implantación en algunos Sectores de la comuna Programas de Subsidios para familias de estratos 1 y 2, destinados al mejoramiento de viviendas, específicamente en los sectores de campo Alegre y Corea en Manga, San Diego alrededor del Circo de Toros y Getsemaní.	2

117

3. Plan de gestión para la consecución de recursos crediticios que permitan la restauración y mejoramiento de vivienda de carácter patrimonial en los barrios de Centro, San Diego. Manga. Cabrero y Getsemaní.	3
4. Plan de promoción a las medidas que permiten la Exoneración de Impuestos del Predial, Construcción y Valorización, a personas naturales o jurídicas que inviertan en el mejoramiento de vivienda del sector histórico.	4

TEMATICA: VIVIENDA – PLANEACION

PROBLEMÁTICA Y/O NECESIDADES	PRIORIDAD
1. Gestión de la Secretaria de Planeación Distrital para dar solución a los Sobreavalúos de Predios y Vivienda al igual que la Afta Estratificación en los Barrios de la Comuna.	1

Jiménez y puente las Palmas, la Ciénaga de las Quintas, Realización de la Quinta Avenida de Manga.	
--	--

TEMATICA: EMPLEO

PROBLEMÁTICA Y/O NECESIDADES	PRIORIDAD
Fortalecer al unidad de Generación de Empleo que permita el fomento de iniciativas de empleo productivo a partir de la microempresa y famiempresas. Apoyando de igual modo todo el sistema de economía solidaria existente en la comuna, buscando de otra forma fortalecer iniciativas empresariales para la exportación, apoyándose en convenios con el SENA las Universidades institutos técnicos.	1
Implementación del Reciclaje en la fuente como alternativa de generación de empleo con mano de obra no calificada.	2
Apoyo a las iniciativas e promoción turística de la ciudad en la perspectiva de atraer a más turistas, que permitan el dinamismos del sector turístico y la	3

generación de más empleo productivos. Creación del Fondo de Apoyo para la economía informal.	
---	--

TEMATICA: MEDIO AMBIENTE

PROBLEMÁTICA Y/O NECESIDADES	PRIORIDAD
1. Contaminación visual y hedores putrefactos por la mala disposición y manejo de basuras y residuos sólidos en los barrios de la comuna.	1
2. Plan Estratégico para la implementación de Baños Públicos.	2
3. Plan de integración comunidad Damarena, para la creación del comité Vocal de Control y conservación de Medio Ambiente	3
4. Contaminación auditiva ocasionada por la congestión vehicular que se presenta en la comuna. Contaminación auditiva en gran escala en Crespo y en Barrio Militar debido a la cercanía	4

al aeropuerto.	
5. Contaminación de Playas y Generación de enfermedades infectocontagiosas generadas por la apertura de la Bocana.	5

TEMATICA: OBRAS PUBLICAS

PROBLEMÁTICA Y/O NECESIDADES	PRIORIDAD
1. Recuperación de andenes Calles y Bordillos en el Centro Histórico de la ciudad, en coordinación con las empresas de servicios públicos, Recuperación de Muelle de la Bodeguita y Muelle de los Pegasos.	1
2. Conclusión del Paseo Peatonal de Creso y Paseo de los Alcatraces.	2
3. Restauración de la Plaza de la Trinidad	3
4. Repavimentación de la calle 25 a 24 de Manga, Calle Santa Fe o Corea.	4
5. Recuperación de la Plaza del Tejadillo y parque de San Diego.	5

6. Mantenimiento de la calle de Arsenal y de otras calles adoquinadas del centro histórico.	6
---	---

TEMATICA: PARTICIPACION CIUDADANA

PROBLEMÁTICA Y/O NECESIDADES	PRIORIDAD
Implementación de proceso de formación integral al ciudadano formales e informales con el apoyo de docentes especializados en temáticas de participación ciudadana y Sociopolítica tomando como referente los juegos centroamericanos.	1
Fortalecer el Fondo de Desarrollo Local de las comunas, Fortalecer los procesos de veedurías ciudadana y creación de las UAD, como espacio facilitador del acercamiento entre comunidad, actores económicos y la administración Distrital.	2
Implementar procesos de información pública que mejoren la comunicación entre la administración Distrital y la comunidad.	3
Creación de los consejos locales de planeación con su respectivo espacio de operación y dotación Logística	4
Elevar el nivel de credibilidad y pertenencia hacia la ciudad con la implementación de la cátedra Cartagena mía.	5

TEMATICA: SEGURIDAD CIUDADANA

PROBLEMÁTICA Y/O NECESIDADES	PRIORIDAD
<p>1. Falta de operativos de la policía nacional para contrarrestar factores de inseguridad, proliferación de focos de inseguridad debido al aumento progresivo de la prostitución, el Gaminismo, Atracos, Expendios y Consumo masivo de drogas, alucinógenos, específicamente en la calle de la Media Luna, calle del Pedregal, centro histórico, manga, parque del centenario, cabrero y san Diego.</p> <p>Visto Bueno del colectivo de Getsemani, JAL,JAC, para la licencia de funcionamiento de todos los negocios en la comuna como mecanismo de control.</p>	1
<p>2. Ubicación de los tanque de Almacenamiento de combustible para aviones, en los alrededores del Barrio de Crespo y Barrio Militar.</p>	2
<p>3. Recuperación del espacio Público libre de Vendedores ambulantes.</p> <p>Aprovechamiento del Centro Histórico como espacio peatonal, implementación de las vías especiales para el disfrute colectivo.</p>	3

123

TEMATICA: TRANSPORTE Y VIAS

PROBLEMÁTICA Y/O NECESIDADES	PRIORIDAD
1. Rediseño de rutas con participación comunitaria JAL y JAC, a partir de estudios de movilidad de usuarios, origen y destinos finales de despachos.	1
2. Del mismo modo se requiere concertar con las 4 empresas de Transporte que entran al barrio de cresco el mejoramiento de la frecuencia del servicio. Señalización e implementación de paradas con la participación de la comunidad en la planeación de las mismas.	2
3. Implementar un plan de cultura ciudadana para el mejoramiento de la actitud del conductor y del usuario frente al servicio de transporte	3
4. Definición de zonas de parqueo y peatonización de algunas calles en el centro histórico que tenga en cuenta la participación comunitaria, con énfasis en la utilización de las bóvedas, frente de murallas y el parque de la marina.	4
5. Rediseño del sentido vial en el centro histórico teniendo en cuenta la participación comunitaria.	5

TEMÁTICA: DESARROLLO SOCIAL

PROBLEMÁTICA Y/O NECESIDADES	PRIORIDAD
1. Fortalecer y ampliar cobertura a los programas de atención a jóvenes que permitan la prevención de la drogadicción, pandillas juveniles, prostitución infantil, gaminismo logrando la resocialización del joven con la creación del centro de atención integral al joven.	1
2. Control a las ONG que ejecutan proyectos en beneficios la población juvenil logrando la coordinación programática con participación de la comunidad.	2
3. Aumento de cobertura del programa de comedor escolar escolar en la escuela la milagrosa.	3

PRIORIZACION CIUDADANA DE PLANES DE INVERSIÓN

COMUNA 2: barrios que la conforman: Pie del cerro, el Espinal, Lo Amador, Nariño, Serranía de la Popa, La Española, Urbanización Tequendama, El Papayal, Torices, Santa Rita, Pedro A Salazar, Los comuneros, San Pedro y Libertad, Petare, Paulo VI-II, República del Caribe, Loma Fresca, Palestina.



TEMATICA: TRANSPORTE Y TRANSITO

PROBLEMÁTICA Y/O NECESIDADES	PRIORIDAD
1. Deficiente señalización de vías, falta de paraderos, semaforización en especial las zonas escolares.	1
2. Falta de formación a conductores, sparring y peatones para mejorarla relación humana en la presentación del servicio.	2
3. Falta de reestructuración de rutas para lograr un eficiente servicio de transporte público.	3
4. Falta de control al servicio de transporte público de pasajeros por el exceso de velocidad y transporte de gasolina.	4
5. Deficiente servicio de transporte nocturno	5
6. Falta de mantenimiento a los vehículos de servicio público de las rutas que cubren la comuna.	6

TEMATICA: VIVIENDA

PROBLEMÁTICA Y/O NECESIDADES	PRIORIDAD
1. Implementación de programas de subsidios a familias de estrato 1 y 2 destinados al	1

mejoramiento y construcción de vivienda.	
2. Implementación del programa de legalización de predios en los barrios de la comuna que adolecen de ello.	2
3. Implementación de programas de vivienda nueva de interés social.	3
4. Solución al problema de ubicación de vivienda en zonas de alto riesgo.	4

TEMATICA: SALUD

PROBLEMÁTICA Y/O NECESIDADES	PRIORIDAD
1. Mejoramiento, dotación, optimización y modernización de la infraestructura física de todos los puestos y centros de salud existentes en la comuna en especial la Clínica Club de Leones.	1
2. Ampliación de la cobertura de los programas de salud subsidiada a la población de estratos 1 y 2 de la comuna.	2
3. Falta de seguimiento y mayor frecuencia e intensidad a los programas ambientales ejecutados por el DADIS.	3
4. Vigilancia, supervisión, y control social previo y posterior a la calidad de los servicios de salud y de igual forma al	4

manejo de los recursos ejecutados por las ARS, IPS, ESE, EPS, y los programas de prevención y promoción en salud.	
5. Baja cobertura de los programas de prevención de enfermedades en la comuna.	5

TEMATICA: CULTURA

PROBLEMÁTICA Y/O NECESIDADES	PRIORIDAD
1. Gestión para apoyar la construcción del CENTRO CULTURAL Y DEPORTIVO de la comuna 2, como espacio para el fomento y rescate de los valores culturales, con una infraestructura logística que facilite la productividad y competitividad del quehacer cultural.	1
2. Existe poco apoyo a los grupos culturales y juveniles para el desarrollo de sus actividades.	2
3. Falta de procesos y programas de capacitación para la formación de nuevos líderes que sean capaz de fortalecer los movimientos culturales y comunales.	3
4. Carencia en la comuna de integraciones artísticas, deportivas y culturales, ante lo cual se pide apoyo al cabildo de la zona	4

norte como instrumento de integración cultural de la comuna.	
5. Falta de pertenencia para con la ciudad, ante lo cual se pide crear la cátedra Cartagena en todos los planteles educativos de la comuna y la ciudad.	5
6. Falta de reconocimiento del potencial artístico en la comuna por la falta de apoyo de gestores culturales.	6
7. Deficiencias en los medios para convocar a los ciudadanos en los procesos de participación.	7

TEMATICA: RECREACION Y DEPORTE

PROBLEMÁTICA Y/O NECESIDADES	PRIORIDAD
<p>1. La comuna no cuenta con lo suficiente espacio para la práctica del deporte y la recreación dirigida, que permitan satisfacer las necesidades de integración, participación y convivencia pacífica. Existe un mal estado de la poca infraestructura deportiva o escenarios deportivos con que cuenta la comuna.</p> <p>Los barrios de Pablo VI, Loma Fresca, República del Caribe, Loma de la Virgen, Nuestra señora del Carmen, Palestina, Lo Amador, Loma del Diamante no cuentan</p>	1

<p>con espacios para el Deporte y cuentan con lotes comunales para la construcción de canchas deportivas.</p> <p>Los barrios de Torices, Palestina, no cuentan con canchas en mal estado. Se requiere el apoyo y fomento para la realización de los juegos interbarrios.</p>	
<p>2. Existe poco apoyo a la comunidad en la implementación de programas de formación para la creación y consolidación de escuelas y ligas deportivas, así como de clubes y grupos deportivos estimulando deportivo desde la niñez, recreación dirigida a la tercera edad y la dotación de implementos deportivos.</p>	2
<p>3. Modernizar y optimizar el uso de la infraestructura de los escenarios deportivos como: Campo de fútbol de Papayal, campo de Béisbol Mono Judas Araujo, Club de Leones, de igual modo se presenta un mal estado del campo de béisbol de Santa Rita, el Coliseo Mochila Herrera. Se solicita integrar el Coliseo Menor de Coldeportes a las actividades programadas y planificadas la JAL y la JAC.</p>	3

TEMATICA: EDUCACION

PROBLEMÁTICA Y/O NECESIDADES	PRIORIDAD
<p>1. Mal estado de la infraestructura física de los establecimientos educativos, escuelas o colegios, existentes en la comuna y falta de dotación de elementos como abanicos, tablero en buen estado, instalaciones sanitarias, espacios de recreación y deporte, sala de informática, bibliotecas de consulta, material didáctico y material de apoyo a la docencia.</p> <p>Casos específicos entre otros : Concentración Educativa Ana María Velez Trujillo, Antonio María Irrizari, Jose de la Vega, Acción Comunal de Santa Rita, Ciudad de Barranquilla, Escuela de Acción Comunal de San Pedro y Libertad, Colegio San Luis Gonzalez en el barrio Nariño, Escuela Nuestra Señora del Carmen, Escuela República del Caribe Escuela Alfonso Araujo, Escuela Pablo VI.</p> <p>Los barrios de Petare, Loma Fresca, Palestina, Lomas de la Virgen, requieren un establecimiento educativo.</p>	<p>1</p>
<p>2. Muy baja cobertura poblacional de beneficiarios a los programas y proyectos que ofrece la secretaria de Educación a través de la Instituciones Educativas que existe en la comuna, como el Plan Becario, Restaurantes escolares, refrigerio</p>	<p>2</p>

y juveniles para el desarrollo de sus actividades.	
3. Falta de procesos y programas de capacitación para la formación de nuevos líderes que sean capaz de fortalecer los movimientos culturales y comunales.	3
4. Carencia en la comuna de integraciones artísticas, deportivas y culturales, ante lo cual se pide apoyo al cabildo de la zona norte como instrumento de integración cultural de la comuna.	4
5. Falta de pertenencia para con la ciudad, ante lo cual se pide crear la cátedra Cartagena en todos los planteles educativos de la comuna y la ciudad.	5
6. Falta de reconocimiento del potencial artístico en la comuna por la falta de apoyo de gestores culturales.	6
7. Deficiencias en los medios para convocar a los ciudadanos en los procesos de participación.	7

TEMATICA: RECREACION Y DEPORTE

PROBLEMÁTICA Y/O NECESIDADES	PRIORIDAD
<p>1. La comuna no cuenta con lo suficiente espacio para la práctica del deporte y la recreación dirigida, que permitan satisfacer las necesidades de integración, participación y convivencia pacífica. Existe un mal estado de la poca infraestructura deportiva o escenarios deportivos con que cuenta la comuna.</p> <p>Los barrios de Pablo VI, Loma Fresca, República del Caribe, Loma de la Virgen, Nuestra señora del Carmen, Palestina, Lo Amador, Loma del Diamante no cuentan con espacios para el Deporte y cuentan con lotes comunales para la construcción de canchas deportivas.</p> <p>Los barrios de Torices, Palestina, no cuentan con canchas en mal estado. Se requiere el apoyo y fomento para la realización de los juegos interbarrios.</p>	1
<p>2. Existe poco apoyo a la comunidad en la implementación de programas de formación para la creación y consolidación de escuelas y ligas deportivas, así como de clubes y grupos deportivos estimulando deportivo desde la niñez, recreación dirigida a la tercera edad y la dotación de implementos deportivos.</p>	2

<p>3. Modernizar y optimizar el uso de la infraestructura de los escenarios deportivos como: Campo de fútbol de Papayal, campo de Béisbol Mono Judas Araujo, Club de Leones, de igual modo se presenta un mal estado del campo de béisbol de Santa Rita, el Coliseo Mochila Herrera. Se solicita integrar el Coliseo Menor de Coldeportes a las actividades programadas y planificadas la JAL y la JAC.</p>	3
---	---

TEMATICA: EDUCACION

PROBLEMÁTICA Y/O NECESIDADES	PRIORIDAD
<p>1. Mal estado de la infraestructura física de los establecimientos educativos, escuelas o colegios, existentes en la comuna y falta de dotación de elementos como abanicos, tablero en buen estado, instalaciones sanitarias, espacios de recreación y deporte, sala de informática, bibliotecas de consulta, material didáctico y material de apoyo a la docencia.</p> <p>Casos específicos entre otros : Concentración Educativa Ana María Velez Trujillo, Antonio María Irrizari, Jose de la Vega, Acción Comunal de Santa Rita, Ciudad de Barranquilla, Escuela de Acción</p>	1

<p>Comunal de San Pedro y Libertad, Colegio San Luis Gonzalez en el barrio Nariño, Escuela Nuestra Señora del Carmen, Escuela República del Caribe Escuela Alfonso Araujo, Escuela Pablo VI.</p> <p>Los barrios de Petare, Loma Fresca, Palestina, Lomas de la Virgen, requieren un establecimiento educativo.</p>	
<p>2. Muy baja cobertura poblacional de beneficiarios a los programas y proyectos que ofrece la secretaria de Educación a través de la Instituciones Educativas que existe en la comuna, como el Plan Becario, Restaurantes escolares, refrigerio reforzado.</p>	2
<p>3. Grave problema de inseguridad y robo de los establecimientos educativos, y falta de pertenencia de los celadores asignados para el cuidado escolar.</p>	3
<p>4. Bajo nivel de compromiso, sentido de pertenencia, baja calidad del servicio educativo del recurso humano vinculado como docente.</p> <p>Desintegración de la comunidad educativa Docentes, Padres de familias, alumnos, escuela, rectores.</p>	4
<p>5. Falta de Centros de Consulta para la investigación, ya que no existe una biblioteca dotada, e Internet.</p>	5

TEMATICA: EDURBE

PROBLEMÁTICA Y/O NECESIDADES	PRIORIDAD
1. Necesidad de mantener en forma permanente y gestionar su reconstrucción el puente Benjamín Herrera como alternativa de comunicación y desarrollo de la comuna 1 y sector turístico de Marbella.	1
2. Conclusión, control de la interventoría al proyecto de la marginal del sur	2
3. Recuperación de lotes invadidos en la ciénaga del ahorcado y control a las invasiones que se desarrollan otros sectores de la comuna.	3

TEMATICA: AMOBLAMIENTO URBANO

PROBLEMÁTICA Y/O NECESIDADES	PRIORIDAD
1. Señalización y semaforización de las vías principales, en especial zonas escolares de la comuna al igual que la implementación de un plan de amoblamiento urbano en las principales vías de la comuna, tales como Paseo Bolívar, Carretera de Torices, Avenida Pedro de Heredia entre otras.	1

2. Recuperación de andenes, bordillos y zonas verdes en los sectores de Paseo Bolívar, lo amador avenida Pedro de Heredia, mercado Santa Rita.	2
3. Construcción, mantenimiento y dotación de parques infantiles en la comuna en especial Petare, Loma Fresca, Palestina, lo amador entre otros barrios.	3
4. Construcción de un paseo peatonal en la salida de Torices sector que colinda con Cambacu calle 52, al igual que en la rivera del Caño Laurina y Marginal del Sur.	4
5. Arborización y recorrido Peatonal como límite de crecimiento	5

TEMATICA : DESCENTRALIZACIÓN

PROBLEMÁTICA Y/O NECESIDADES	PRIORIDAD
1. Reactivación de las escuelas de gobierno y escuelas de formación de líderes con énfasis en administración pública.	1
2. Conformación de Unidades Administrativas Zonales con autonomía y presupuesto propio y que sus representantes sean elegidos de ternas enviadas por las JAL y JAC del territorio de su jurisdicción, sin que primen en su elección el favoritismo político partidista.	2

3. Implementación con carácter obligatorio la asignatura de instrucción cívica, y la divulgación o comunicación por parte de los medios hablados o escritos, de todas las normas, leyes, deberes, obligaciones, proyectos de acuerdos, ordenanzas, que presentan diferentes corporaciones públicas.	3
4. Creación de centros de formación comunitaria en las diferentes zonas de la comuna.	4

TEMATICA: PARTICIPACION CIUDADANA

PROBLEMÁTICA Y/O NECESIDADES	PRIORIDAD
1. Dotar a la JAL y JAC, del apoyo logístico necesario para el buen desempeño de sus funciones, bien sea de aportes propios de Fondo de Desarrollo local o de recursos ordinarios de carácter Distrital.	1
2. Fortalecer a la secretaría de participación ciudadana como instancia de desarrollo del liderazgo comunal.	2
3. Poco interés y estímulo de la comunidad por organizarse, para resolver problemas o necesidades de carácter socioeconómico ante el cumplimiento de	3

<p>la administración de las peticiones y compromisos asumidos con la comunidad lo que ha generado falta de credibilidad ante el gobierno Distrital, y falta de confianza hacia los dirigente cívicos.</p>	
---	--

TEMATICA: EMPLEO

PROBLEMÁTICA Y/O NECESIDADES	PRIORIDAD
<p>1. Necesidad de hacer un censo de desempleados en toda la comuna con participación comunitaria para determinar los perfiles ocupacionales del desempleado y el índice de desocupación en toda la comuna.</p>	1
<p>2. Apoyo a la creación de una ONG, con participación de todas las organizaciones de base existentes en la comuna, con profesionales y personal técnico local, con el fin de formular y ejecutar proyectos de desarrollo integral de la comuna y canalizar recursos financieros de carácter local, nacional y de la cooperación internacional.</p>	2
<p>3. Coordinar con el SENA, las universidades públicas y privadas, los Institutos técnicos, los centros de educación no formal, la implementación de programas de generación,</p>	3

fortalecimiento de iniciativas generadoras de empresas para la creación de empleos y puestos de trabajo.	
4. No existen políticas claras de apoyo integral a las microempresas de la comuna.	4
5. Contratar la ejecución de obras menores con participación comunitaria, exigiendo a los contratistas de obras la utilización de mano de obra local.	5
6. Fortalecimiento de la dependencia Distrital encargado de la estrategia de generación de empleo, con suficiente status político y administrativo que ejecute política de empleo.	6

TEMÁTICA: SEGURIDAD CIUDADANA

PROBLEMÁTICA Y/O NECESIDADES	PRIORIDAD
1. Modernización y apoyo logístico a las brigadas Cívicas que operan en la comuna	1
2. Necesidad de implementar frentes y escuelas de Seguridad Ciudadana e instalación de alarmas en todos los barrios de la comuna, en coordinación con la Policía Nacional y seguimiento por parte de las organizaciones de base comunitaria.	2

3. Masivo incremento del consumo de Drogas, alcoholismo en la población joven, atraco con armas de juego y cortopunzantes a comerciantes y vehículos de empresas distribuidoras de productos de consumo, presencia de pikut, y prostitución de existencia de caletas expendedoras de drogas, en los diferentes barrios de la comuna.	3
4. Poca y presencia de la policía nacional poco compromiso del policía con la fuente de ocurrencia del hecho, escasos operativos y patrullajes de prevención, falta de atención inmediata, falta de protección al denunciante de la delincuencia.	4

141

TEMÁTICA: PREVENCIÓN Y ATENCIÓN A DESASTRES

PROBLEMÁTICA Y/O NECESIDADES	PRIORIDAD
1. Fortalecimiento con recurso humano y logístico a la oficina de Atención y Desastres para poder cumplir la función de control, seguimiento y ejecución de proyectos que contrarresten los fenómenos de erosión, invasión de zonas de alto riesgo, recuperación de zonas con proyectos de arborización en coordinación con la comunidad organizada.	1

TEMÁTICA: OBRAS PUBLICAS

PROBLEMÁTICA Y/O NECESIDADES	PRIORIDAD
1. Pavimentación de la calle principal del barío Palestina que facilita la comunicación con los barrios de El Carmen, Paraíso, La Paz, San Bernardo de Asís.	1
2. Pavimentación de las calles Sucre, Piñango y 12 de octubre en el barrio Lo Amador. Pavimentación de la calle de La Paz, y Guillermo Posada en Torices. Pavimentación a calle 56 que comunica al barrio San Bernardo.	2
3. Reparcheo de la calle principal Mochila Herrera en el barío Loma Fresca.	3
4. Ampliación de la Calle de las Escaleras, sector el Carmen de Igual modo arreglo de la Escalera Loma del Rosario en el barrio Lo Amador.	4

142

TEMÁTICA: DESARROLLO SOCIAL Y HUMANO

PROBLEMÁTICA Y/O NECESIDADES	PRIORIDAD
1. Necesidad de aumentar la cobertura de atención a la población de Adulto Mayor, con el aprovechamiento de espacios de carácter comuna, y oficinas de carácter público que existen en la comuna como la antigua Alcaldía Menor.	1
2. Aumentar el nivel de atención a la población adolescente y juvenil, adolescentes embarazadas, que permiten incrementar sus niveles de participación en los diferentes procesos de desarrollo de la comuna, implementando alternativas productivas que eleven su calidad de vida.	2
3. Alto índice de consumo de Droga y Alcohol al igual que aumento progresivo de la prostitución en los diferentes sectores de la comuna	3
4. baja cobertura de los programas de atención a la niñez que se desarrolla en la comuna y falta de comunicación de los programas que desarrolla la Secretaría de Desarrollo Social y Humano en la comuna.	4
5. Poco apoyo a la población discapacitada en la comuna.	5
6. Apoyo con gestión para ampliar la cobertura del programa de Hogares Comunitarios, mejorando la atención a madre comunitarias en cuanto a prestaciones sociales y pago puntual.	6

PRIORIZACION CIUDADANA DE PLANES DE INVERSIÓN POR COMUNAS

COMUNA 3: CANAPOTE, CRESPO, DANIEL LEMAITRE, SANTA MARÍA, SIETE DE AGOSTO, DANIEL LEMAITRE SEGUNDA ETAPA, SAN FRANCISCO, PARAÍSO Y SAN BERNARDO

TEMÁTICA: EDUCACIÓN

PROBLEMÁTICA Y/O NECESIDADES	PRIORIDAD
1. Mal estado de la infraestructura educativa, en escuelas y colegio en especial el colegio Liceo Bolívar.	1
2. Necesidad de construir una Escuela en el Sector del Barrio San Bernardo	2
3. Bajo nivel de compromiso sentido de pertenencia por parte de la comunidad y las asociaciones de padres de familias para defender y contribuir al desarrollo de escuelas y colegios.	3
4. Baja cobertura en todos los niveles de educación.	4
5. Baja cobertura de plan becario, inseguridad en los establecimientos educativos, ausencia de programas de integración en la población estudiantil.	5

TEMÁTICA: RECREACIÓN Y DEPORTE

PROBLEMÁTICA Y/O NECESIDADES	PRIORIDAD
1. Construcción de escenarios deportivos, cancha múltiple de Canapote cra 60, riveras del caño Juan Angola, construcción de Polideportivo del barrio San Francisco.	1
2. Fomento y apoyo a las escuelas de formación deportiva en coordinación con la JAL, JAC en los barrios Santa María una escuela de Boxeo, barrio La Paz, escuela de béisbol.	2
3. Fomento de la ejecución de programas de recreación con la niñez, grupos de rehabilitación drogadicción, garantizar del mismo modo seguridad ciudadana al campeonato intercomunales e interbarrios.	3
4. Mantenimiento de escenarios deportivos: estadio infantil de Daniel Lemaitre, Cancha Múltiple de Daniel Lemaitre, cancha de San Francisco, cancha del Paraíso I, delegar la administración de los escenarios a la comunidad.	4
5. Apoyo con recursos logísticos e implementos deportivos a las actividades o eventos programados en la comuna para el ejercicio del deporte y la recreación.	5

TEMÁTICA: SALUD

PROBLEMÁTICA Y/O NECESIDADES	PRIORIDAD
1. Falta de implementación de proyectos de promoción y educación en salud, prevención del alcoholismo, drogadicción, prostitución, salud mental, enfermedades venéreas y de la piel, disposición final de excretas entre otras.	1
2. Baja Cobertura de los servicios y programas de salud preventiva y curativa implementados por los distintos niveles del sistema de salud. Bajo nivel de gestión empresarial y competitiva del manejo empresarial y gestión de mercado de la ESE de Canapote.	2
3. Falta de continuidad de las campañas de protección al medio ambiente, no se hace un seguimiento permanente el impacto ambiental sobre el mal manejo de residuos líquidos y sólidos, al igual que vacunación, nutrición, prevención de enfermedades infectocontagiosas como VIH.	3
4. Mantenimiento de escenarios deportivos: estadio infantil de Daniel Lemaitre, Cancha Múltiple de Daniel Lemaitre, cancha de San Francisco, cancha del Paraíso I, delegar la administración de los escenarios a la comunidad.	4
5. Apoyo con recursos logísticos e implementos deportivos a las actividades o eventos programados en la comuna para el ejercicio del deporte y la recreación.	5

TEMATICA: VIVIENDA

PROBLEMÁTICA Y/O NECESIDADES	PRIORIDAD
1. Alto número de viviendas localizadas en zonas de alto riesgo, la cual exigen reubicación en un plan coordinado entre CORVIVIENDA y la comunidad a través de la participación comunitaria.	1
2. Alto número de predios sin legalización, lo que exige un plan de legalización con la participación activa de la comunidad.	2
3. Alto número de vivienda en mal estado lo que exige un plan de mejoramiento de vivienda coordinado con la comunidad a través de la participación comunitaria ejecutados por el DADIS.	3

TEMATICA: DESARROLLO SOCIAL

PROBLEMÁTICA Y/O NECESIDADES	PRIORIDAD
1. Poca participación de la familia en los programas de atención al menor y a todo el grupo familiar. Existe una total apatía de la comunidad en participar en los programas de desarrollo social, lo que exige la ejecución de un programa de atención integral para la familia y la reducción de personas.	1
2. Alto índice de consumo de drogas y de	2

<p>alcohol que afecta a gran parte de la población de la comuna especialmente la población juvenil.</p> <p>Se solicita que la secretaria de Participación ciudadana y desarrollo social lidere interdisciplinariamente con otras secretarias la solución al problema de la droga, realizando convenios con entidades especializadas en el tema como por ejemplo Hogares Crea y otras entidades de recuperación.</p> <p>Del mismo modo se solicita la implementación de programas de resocialización a jóvenes drogadictos, teniendo en cuenta horarios de atención.</p>	
<p>3. Alto porcentaje de adolescente en situación de embarazo precoz, por falta de orientación familiar, empleo y atención institucional.</p>	<p>3</p>
<p>4. Bajo nivel de cobertura de atención de los programas de apoyo a la población adulta en condición de extrema pobreza.</p>	<p>4</p>
<p>5. Poco apoyo con programas de atención social y productiva a la población discapacitada de la comuna.</p>	<p>5</p>

TEMATICA: SEGURIDAD CIUDADANA

PROBLEMÁTICA Y/O NECESIDADES	PRIORIDAD
<p>1. Deficiente y/o ausencia del servicio de vigilancia y seguridad policial para preservar la honra y bienes de los habitantes residentes en los barrios ubicados en el cerro de la popa debido al difícil tránsito por el sector. Se registra un bajo protagonismo del inspector de policía en los procesos de construcción de seguridad ciudadana.</p> <p>Falta de capacidad de la comuna para denunciar al delincuente, expendio de drogas, y en fin las fuentes generadoras de inseguridad.</p>	1
<p>2. Incremento en el consumo de drogas, atracos a mano armada y de alto calibre al igual que corto pulsante, falta de control a los Pikut, y a las terrazas expendedoras de licor.</p>	2
<p>3. Falta de integración comunidad administración municipal y policía para combatir el delito. Como complemento se solicita la construcción de un CAI en el parque de Lemaitre.</p>	3
<p>Deficiente y ausencia protección a los líderes comunitario a que lideran los procesos de denuncia contra el delito en la comuna.</p>	4

TEMÁTICA: AMOBLAMIENTO URBANO

PROBLEMÁTICA Y/O NECESIDADES	PRIORIDAD
1. Desarrollo y ampliación de los parques de la comuna 3 con la incorporación de zonas recreativas, juegos mecánicos para la población infantil: énfasis en los parques de Daniel Lemaitre, Canapote, San Francisco. Se requiere amoblar la rivera del canal paralelo del caño Juan Angola desarrollando un paseo peatonal.	1
2. Ejecución de un plan de señalización de vías, con la demarcación de zonas escolares en especial la cra. 17, implementación de las nomenclaturas en calles y casas, implantación de guías en las esquinas de las calles y carreras, analizar caso de la calle 61 con cra. 16.	2
3. demarcación de Calles en los barrios ubicados en el Cerro de la Popa, tales con barrio La Paz, San Bernardo, Lomas de San Francisco, 20 de Julio, santa María, 7 de agosto, Paraíso I.	3

TEMÁTICA: TRANSPORTES Y TRANSITO

PROBLEMÁTICA Y/O NECESIDADES	PRIORIDAD
1. Señalización, semaforización e instalación de paraderos y policías muertos extensos, en la carrera 17 con el fin de dar mayor seguridad al peatón en especial a la población escolar.	1
2. Reestructuración de las rutas de la Esperanza, Daniel Lemaitre, Santa María, La Paz.	2

3. Mayor control para dar cumplimiento al servicio de transporte en horas nocturnas en todas las rutas.	3
4. Plan de formación de cultura ciudadana para mejorar al servicio de transporte dirigido a conductores, esparring y peatones.	4
5. Mal estado de buses en todas las rutas	5

TEMÁTICA: OBRAS PUBLICAS

PROBLEMÁTICA Y/O NECESIDADES	PRIORIDAD
1. Construcción vía transversal del Norte, que une a los barrios ubicados en la zonas altas del cerro de la Popa.	1
2. Construcción del canal Pedro Salazar	2
3. Construcción en pavimento de la carrera 14 entre calle 64 y 70 de crespito.	3
4. Construcción de la calle 70 del Barrio Daniel Lemaitre entre la cra.15 hasta la vía a Juan Angola	4
5. Construcción de la calle canal Avenida Colombia del barrio 7 de agosto	5
6. Construcción de la calle canal 68 entre carrera 13 y 14 del barrio Crespito.	6

TEMÁTICA: CULTURA

PROBLEMÁTICA Y/O NECESIDADES	PRIORIDAD
1. Apoyo a la conclusión del proyecto entre la Cultural del Zona Norte localizado en el barrio Santa Rita.	1
2. Poco apoyo a los grupos culturales juveniles para el desarrollo de sus actividades.	2
3. Implementación de programas de cultura ciudadana en Bibliotecas, Escuelas y Colegios.	3
4. Carencia de integraciones culturales para los habitantes de la comuna.	4
5. Poco conocimiento sobre el patrimonio histórico de la ciudad por parte de la población de la comuna.	5

TEMÁTICA: PARTICIPACIÓN

PROBLEMÁTICA Y/O NECESIDADES	PRIORIDAD
1. Poco interés e importancia de la comunidad para organizarse y agruparse en la búsqueda de solucionar sus problemas.	1
2. Falta de veeduría y control social a la empresas que prestan los servicios públicos.	2
3. Inexistencia de un centro de información pública del Estado para enterar a la comunidad y facilitar el accionar de los líderes comunales.	3
4. Poca confianza de la comunidad ante la negligencia del Estado o administración municipal en el cumplimiento de sus deberes.	4

5. Falta de implementación del Fondo de Desarrollo Local.	5
---	---

TEMÁTICA: EMPLEO

PROBLEMÁTICA Y/O NECESIDADES	PRIORIDAD
1. Falta de contratación para la ejecución de obras de carácter publico a favor de las organizaciones comunales con mano de obra local.	1
2. Limitaciones de los empleados para inscribirse en el centro de información para el SENA.	2
3. No existe política de generación de empleo y apoyo integral a las microempresas, famiempresas y empresas de economía solidaria.	3
4. Necesidad de hacer concertación con las empresas de servicio público para la contratación de obras y el servicio de reparto de facturas con mano de obra local.	4
5. Mano de obra no competitiva para atender la demanda de empleo que hacen las empresas.	5

TEMÁTICA: MEDIO AMBIENTE

PROBLEMÁTICA Y/O NECESIDADES	PRIORIDAD
1. Deslizamiento y erosión de suelos en el cerro de la Popa, se requiere implementar las recomendaciones de ingeominas.	1
2. Falta de campañas educativas a la comunidad para la protección ambiental.	2

3. Falta de conexión de alcantarillado en los barrios aledaños al caño Juan Angola.	3
4. Mal manejo de residuos sólidos, líquidos y excretas	4
5. Alta cantidad de roedores que generan enfermedades infectocontagiosas	5
6. Mal estado de zonas verdes y contaminación auditiva.	6
7. Falta de arborización en la comuna y en especial las canchas deportivas	7

3. RECONOCIMIENTO COMUNITARIO DE ALGUNOS BARRIOS DE LA ZONA NORTE

BARRIO	LOMA FRESCA
UBICACIÓN Y LIMITES	Zona norte de la ciudad, republica del caribe, Petare, pablo vi – i, paseo bolívar, Kennedy, popa
RECURSOS COMUNITARIOS	Posee una escuela de nombre "Escuela mixta de Loma fresca " colegio Ana Maria Vélez Trujillo sede loma fresca . 9 madres fami y 33 maderes comunitarias , no posee centros de vida ni grupos organizados y Tiene un a Junta de Acción comunal y 2 grupo juvenil de nombre Exploración y progreso y Juventud Nuevo Milenio.
EQUIPAMIENTO	El centro de salud mas cercano al que acuden es el de Canapote y San Pedro pues no posee un CAP; y el CAI mas cercano es el de Crespo Y Chambacú ; poseen una sede de acción comunal y actual mente se ocupa como salón de clases. No cuenta con todos los servicios públicos, la mayoría de sus calles se encuentran en mal estado
ESPACIOS PUBLICOS	Poseen 9 calles : La principal, Santa Fe , Mochila, escalones, Progreso, carretera turística, las Flores, Paraíso y Jiménez; cuanta con tan solo una cancha deportiva , no posee zonas verdes ni parques deportivos.
CONTAMINACION	La recolección de basuras no llega a todas las calles y algunos de los habitantes del sector arrojan las basuras en algunos lotes baldíos

Fuente: Datos recopilados por las Estudiantes de Año Social Tatiana Ortega y Yohana Payares ,
Universidad de Cartagena, II sem. año 2002

BARRIO	PETARE
UBICACIÓN Y LIMITES	Ubicado en la Zona norte de la ciudad, limita con los barrios Pablo sexto, Republica del caribe, loma fresca y los Comuneros.
RECURSOS COMUNITARIOS	Poseen una sede o casa comunal llamada Junta Comunal Petare y un colegio llamado Colegio "Los Comuneros" existen grupos vecinales quienes organizan actividades callejeras , una Junta de Acción Comunal y Una Junta administradora Local, existen 7 madres comunitarias y 15 madres fami, no poseen centros de vida no grupos organizados.
EQUIPAMIENTO	No posees Hospital o centro de atención permanente , no posee CAI NI Inspección de >Policía y algunos de sus habitantes asisten ala Iglesia Católica de Santa Rita. Existen una sola calle principal y 5 secundarias como lo son la calle de Bellabista, la Barrera, el paraíso , Calle La Paz y callejón los escalones.
ESPACIOS PUBLICOS	No poseen parques ni zonas verdes y los jóvenes y niños utilizan la cancha deportiva del barrio Los Comuneros
CONTAMINACION	Solo existen contaminación auditiva por el exceso de ruido en medio de las calles y hogares.

Fuente: Datos recopilados por las Estudiantes de Año Social Tatiana Ortega y Yohana Payares , Universidad de Cartagena, II sem. año 2002

BARRIO	SAN PEDRO Y LIBERTAD
UBICACIÓN Y LIMITES	Limita con los barrios de Canapote, santa Rita y caño Juan Angola, ubicados en la zona norte de la ciudad.
RECURSOS COMUNITARIOS	Posee una Junta de acción Comunal, UNA Fundación llamada Proyección por Colombia, 15 madres comunitarias y en su mayoría los jóvenes del barrio participan en actividades culturales en FUNSAREP
EQUIPAMIENTO	Posee puesto de Salud, y una escuela llamada Acción Comunal, una brigada cívica que tiene como sede la casa comunal del barrio. Algunos de sus habitantes asisten a la iglesia de santa rita y posee 14 calles, entre ellas Libertad, Pedro Salazar, la Aurora, La esperanza y Miramar.
ESPACIOS PUBLICOS	No poseen parques ni zonas verdes y los jóvenes y niños utilizan la cancha deportivas improvisadas en las calles .
CONTAMINACION	En las calles se encuentran aguas estancadas y por tanto no poseen un buen manejo en cuanto a las aguas residuales

Fuente: Datos recopilados por las Estudiantes de Año Social Tatiana Ortega y Yohana Payares , Universidad de Cartagena, II sém. año 2002

ANEXOS

GRUPOS JUVENILES EXISTENTES EN LA ZONA NORTE DEL DISTRITO DE CARTAGENA.

158

COORDIANDOR	NOMBRE DEL GRUPO JUVENIL	DIRECCIÓN	TELEFONO	ACTIVIDADES REALIZADAS.
Rubén Darío Manco Artollave	UNIR	Pablo VI - 2º	6564105	Deportivas, recreativas, formativas, lúdicas.
José Tejada Ballesteros	Jóvenes en Progreso	Barrio 7 de Agosto, calle 75 N° 26-62	6560344	Deportivas lúdicas, recreativas
Diógenes Meza	SER	Barrio 7 de Agosto	6660924	Deportivas lúdicas, recreativas
Boris Barbosa	Juventud Getmanicense	Getsemani, calle 3ª la Magdalena N° 10 E 19	6645666	Deportivas lúdicas, recreativas

Con relación a los Clubes Juveniles, existen dos (2) ONGS que trabajan bajo la coordinación del Instituto Colombiano de Bienestar Familiar, en el desarrollo de procesos formativos, lúdicos y recreativos con grupos juveniles y Pre-juveniles de la Zona Norte, recibiendo aportes en dinero, bienes y servicios de la Alcaldía Mayor de Cartagena, los nombres de las ONGS son: Fundación Amanecer y Corporación Sinergia.

159

LISTA DE EDILES PARA JUNTAS ADMINISTRADORAS LOCALES ELEGIDO EL 29 DE OCTUBRE DE 2000.

COMUNA NUMERO 01		DIRECCION
NOMBRE Y APELLIDOS	CARGOS	DIRECCION
1. RAFAEL NILO VERGARA VILLARREAL	1. (Hoy) <i>Verdugo</i>	MANGA Av. California No. 25-90 Apto. 3C Edif. Henry II Tel: 6604752
2. ZULLY RAMOS BALVIN		GETSEMANI Calle del Pozo No. 28-02 Tel: 6641123-6600100-6642112
3. JOSE RICAURTE GOMEZ		MANGA Av. Asamblea Edif. Duque de Alba Apto. 306 Tel: 6609932
4. JAIME ENRIQUE MARTINEZ CARBALLO		MANGA Calle Real No. 20-80 Tel: 6606426- Celular 6506865
5. MANUEL JACOBO FONSECA A.		MANGA Calle del Pastelillo Tel: 6604876
6. FLAVIO MENESES RUMIE		CENTRO Calle del curato No. 38-123 Tel: 6644857
7. JUAN CARLOS USECHE VIVERO		MANGA Av. Miramar Edif. El Pastelillo Tel: 6604884-6604246-6690088
8. MARTA ISABEL MEDRANO OROZCO		SAN DIEGO Calle del torno No. 39-50 Tel: 6644116-6665722-6664664
9. CESAR NOEL GONZALEZ JULIO		MANGA Calle 5ª No. 24-17 Tel: 6607558

COMUNA NUMERO 02		DIRECCION
NOMBRE Y APELLIDOS	CARGOS	DIRECCION
1. NANCY HERRERA BLANQUICETT	1.	Barrio Nariño Calle Boyutá No. 172-46 Tel: 6560363- 6636079
2. JAIRO ARTURO MENDOZA PEREZ	2.	TORICES Carrera 14 No. 4B-55 Tel: 6666676
3. JUAN CARLOS DIAZ GOMEZ	3. VICEPRESIDENTE	LOS COMUNEROS Mza. D Lote 3: Tel: 6563229
4. ROSALBA GUZMAN MANRIQUE	4. PRESIDENTE	TORICES Calle 50 No. 16-60 Tel: 6663616
5. CARLOS M. HERNANDEZ OLASCOAGA	5.	TORICES Cra. 16 No. 47-45 Tel: 6663896 - 6662071
6. LORENZO GELIS OROZCO	6. Rem. Orlando Puello	LOS COMUNEROS M.G Lt-13 Tel: 6666078 - 6581162
7. MARLON MORALES MEDRANO	7.	LO AMADOR Calle Piñango No. 20-D 93 Tel: 6560260
8. LUIS E DUARDO PEREZ ESCORCIA	8. SECRETARIO	URBANIZACION LA ESPAÑOLA Etapa 3 No. 38-10 Tel: 6660218
9. IRIS MARTINEZ ALFARO	9.	

COMUNA NUMERO 03		DIRECCION
NOMBRE Y APELLIDOS	CARGOS	DIRECCION
1. RODOLFO PEREZ DE LA ROSA		7 DE AGOSTO Calle 73 No. 1-34 Tel: 6567725 FS
2. LEANDRO ENRIQUE GONZALEZ DIAZ	2.	SAN FRANCISCO M- 7 Lt. 144 : 6666959 FS
3. NANCY DEL CARMEN BEDOYA P.	3.	SAN FRANCISCO Sector Poza No. 70-25 Tel: 6580986
4. BLEIVER SANTIAGO BLANCO CORREA	4.	SAN FRANCISCO Sector San José M-36B Lt-21 Tel: 6565852 ✓
5. ALFONSO AHUMADA MOUTHON	5.	CON. RESIDENCIAL SAN JUAN B-7 Apto. 5-B Tel: 6664874 - 6665298
6. GLADYS MARIN DE MERCADO	6.	SAN FRANCISCO M-24 Lt-12 Tel: 6566224 ✓
7. OGGY AGUSTIN CORDOBA TORRES	7. <i>Verdugo</i>	BARRIO 7 DE AGOSTO Calle 75 No. 26-60 Tel: 6560344
8. MARCO SALGADO VALDEZ	8.	SAN FRANCISCO M-7 Lt-18 Tel: 6563213
9. TERESA DEL CARMEN MAZA CADENA	9.	SAN BERNARDO (Entre La Maria y San Francisco) Tel: 6561608


LISTADO ACTUALIZADO ORGANIZACIONES COMUNALES DEL DISTRITO 160

<u>Nº</u>	<u>PRESIDENTES</u>	<u>DIRECCION</u>	<u>TELEFONO</u>	<u>COMUNA</u>	<u>BARRIO</u>
1	GUSTAVO MCRILLO CRUZ	MANGA CRA 25 # 29-25a	6608503	1	MANGA SECTOR LAS COLONIAS
2	ANTONIO JOAQUIN TUÑON	GETSEMANI CLESPIRITU SANTO # 25-15	6602407	1	GETSEMANI
3	BERASMO GONZALES BATISTA	SAN DIEGO CALLE 7 INFANTES # 9-87	6600864	1	SANDIEGO
4	JUAN LEON REZAL	PETARE CL.PRINCIPAL CRA 20 CL. 62	6600223	2	PETARE ✓
5	DAICY BLANCO OROZCO	LOS COMUNEROS MZ CLT 22	6564248	2	LOS COMUNEROS
6	DELFINA DAZ FERREIRA	LOMA FRESCA CL. MOCHILA # 21-06	6562941	2	LOMA FRESCA
7	HERNAN GONZALEZ BALLESTEROS	REP. DEL CARIBE CL.63 # 24-05	6563136	2	REPUBLICA DEL CARIBE
8	JESUS MAFIA BERTEL GONZALEZ	LO AMADOR CL.SUCRE # 35-24	6664292	2	LO AMADOR
9	TEOLINDA BOCCHEROS	TORICES SECTOR LA UNION	6563745	2	LA UNION
10	JOSE ANTONIO PINEROS ACUNA	TORICES CALLE 47 # 17-138	6563169	2	TORICES
11	WARNER M. GO BENITEZ	TORICES LOMA DEL DIAMANTE CL. 42 # 15-36	6566107	2	TORICES Sector LOMA DEL DIAMANTE
12	PEDRO FLOPEZ COGOLLO	ESPINAL CL. SAL SI PUEDES # 18A33	6664952	2	ESPINAL
13	YANERIS ORELLA DE LA ROSA	PABLO VI Y CL. SAN JOSE 19-23	6661519	2	PABLO VII
14	ALFONSO V. FLOBOS	SANTA RITA CL. SAN JUAN BOSCO	6663430	2	SANTA RITA
15	MANUEL MARIANO SAN MARTIN	PALESTINA C. PRINCIPAL 19B64	6562799	2	PALESTINA
16	RODOLFO DE LA CRUZ MARIMON	PABLO VI 2 MZA 3 LT-19	5560862	2	PABLO VI 2
17	AURORA S.A. JAN DE C.	PARAISO 2 MZA J LT-7	6566169	2	PARAISO 2
18	OSWALDO CERES VELASQUEZ	NARIÑO CALLE LA PAZ No. 40-62	6563325	2	NARIÑO
19	SICER MIELA ANDENO	URB. PEDRO A. SALAZAR MZA- 16 LT- 19	6583913	2	URBANIZACION PEDRO A. SALAZAR
20	MANUEL FELIX QUICETT PETERGA	CRESPITO CRA 14 # 68-12	6660508	3	CRESPITO
21	FRANCISCO DE JESUS DEL RISCO	CRA 18 70-27 DANIEL LEMAITRE	6662455	3	DANIEL LEMAITRE
22	RAPHAEL FACILTES MORELO	SAN FRANCISCO MZ 30 LT 18	6565555	3	SAN FRANCISCO Sector SUR


1611

23	PEDRO H. RODRIGUEZ MORENO	URB. EL PORTAL DEL VIRREY MZA 4 LT 5	6666521	3	URBANIZACION PORTAL DEL VIRREY
24	JULIO MONTES ANGULO	7 DE AGOSTO CRA 14 10-97	6663515	3	7 DE AGOSTO
25	JORGE PEREZ ORTIZ	SANTA MARIA CL. SAN PEDRO	6666521	3	SANTA MARIA
26	JULIAN MARTINEZ CAIROZA	LEMATRE CL. 68 LA PAZ 21A127		3	DE LA PAZ
27	ALICIA YEPES CARABALLO	LEMATRE LA HEROICA 64A 167	6561758	3	LA HEROICA
28	PEDRO ROMERO F.	PARAISO 1 CALLE PRINCIPAL	*	3	PARAISO 1
29	RAFAEL ENRIQUE CASTILLA R.	CANAPOTE CALLE 60 No. 13-54	6563440	3	CANAPOTE
30	LIONY SANCHEZ OTERO	SAN BERNARDO DE ASIS CALL E 54 No. 321	*	3	SAN BERNARDO DE ASIS
31	LUCILA HOYOS PADILLA	SAN FSCO CALLE ESTRELLA MAYOR M 47 L 1	6566218	3	SAN FRNACISCO SECTOR ESTE
32	JOSSE DIAZ CAIROZA	LA QUINTA CALLE NUEVA	*	4	LA QUINTA
33	GREGORIO SALGADO MENDOZA	LA CANDELARIA CRA 37 # 32D71	6741835	4	LA CANDELARIA
34	FELIX GAVIRIA ARTIAGA	ESPERANZA CL. LA ESMERALDA # 40-12	6720557	4	ESPERANZA Sector NAVIDAD Y PUERTO DE PESCADORES
35	CAIRO PALACIO LEON	LAS DELICIAS CL. 41 CRA 26A # 41-60	6720797	4	LAS DELICIAS
36	ROBINSON BELTRAN HERRERA	MARIA AUXILIADORA CL. 31D 38-97	6746050	4	MARIA AUXILIADORA
37	PAQUEL URSINA BAZA	OMAIRA SANCHEZ CRA 41 MZ 528 L-4	6722171	4	OMAIRA SANCHEZ GARZON
38	FELIPE S. FUENTES DIAZ	LA MARIA SECTOR LOS CORALES CRA. 36	6566998	4	LA MARIA SECTOR LOS CORALES
39	GUSTAVO AMARANTO G	LA MARIA CALLE 48 CRA 23		4	LA MARIA CALLE 48
40	ARIEL ARRIETA ARGEL	LA ESPERANZA CALLE VALVERDE No. 33-28	6746253	4	LA ESPERANZA
41	GUSTAVO CHICA ALVAREZ	OBRERO CALLE ALFONSO LOPEZ No. 39-39	6693588-6741305	4	OBRERO
42	JIMMY SIERRA	LA MARIA CALLE RECREO No. 43-25	6693330	4	LA MARIA
43	CAIRO PALACIOS LEON	LAS DELICIAS CLLE 41 CRA 26 # 41-60		4	LAS DELICIAS
44	WILDE SUAREZ HUETO	TORIL CRA 22 N° 32-25		4	
45	ARMINDA ACOSTA ZABALETA	BOSTON CALLE LA CRUZ		4	EL TORIL (PIE DE LA POPA)

CARACTERIZACIÓN SOCIOECONÓMICA DE LA ZONA NORTE DE LA CIUDAD DE CARTAGENA AÑO 2002 - 2003




Gerencia Comunera (nueva sede). Zona Norte de la ciudad de Cartagena. Comuna 2. Feb. 2003.




Camellón de los Martir – Centro de la ciudad de Cartagena. Zona Norte – Comuna 1. Feb. 2003.




Parque Simón Bolívar. Centro de la ciudad de Cartagena. Zona Norte – Comuna 1. Feb. 2003.



Parque Flanagan – Bocagrande Zona Norte de Cartagena. Comuna 1. Feb. 2003




Sector turístico – Playas de Bocagrande. Comuna 1. Zona Norte de la ciudad de Cartagena. Feb. 2003-03-25



Sector turístico y hotelero – Bocagrande. Zona Norte – Comuna 1. Ciudad de Cartagena. Feb. 2003.



Sector turístico y comercial – Avenida San Martir – Bocagrande. Comuna 1. Zona Norte de la ciudad de Cartagena. Feb. 2003.




Ventas ambulantes. Centro de la ciudad Avenida Venezuela de Cartagena. Zona Norte - Comuna 1. Feb. 2003.



Vendedores ambulantes. Centro histórico de la ciudad. Comuna 1. Zona Norte de Cartagena. Feb. 2003.



Sector Comercial Avenida Pedro de Heredia. Sector Lo Amador. Comuna 2. Zona Norte de la ciudad de Cartagena. Feb. 2003



Caños. Avenida Pedro de Heredia. Sector lo Amador. Comuna 2. Zona Norte de la ciudad de Cartagena. Feb. 2003.




Calles destapadas sector lo Amador. Comuna 2. zona Norte. Ciudad de Cartagena. Feb. 2003.




Vista Panorámica de la Popa I (barrio La María sector Panorama).^o Comuna 2. Zona Norte de la ciudad de Cartagena. Feb. 2003.



Club de Leones. Comuna 2 –Zona Norte de la ciudad. Feb. 2003.



Mercado Santa Rita. Comuna 2. Zona Norte de Cartagena. Feb. 2003.

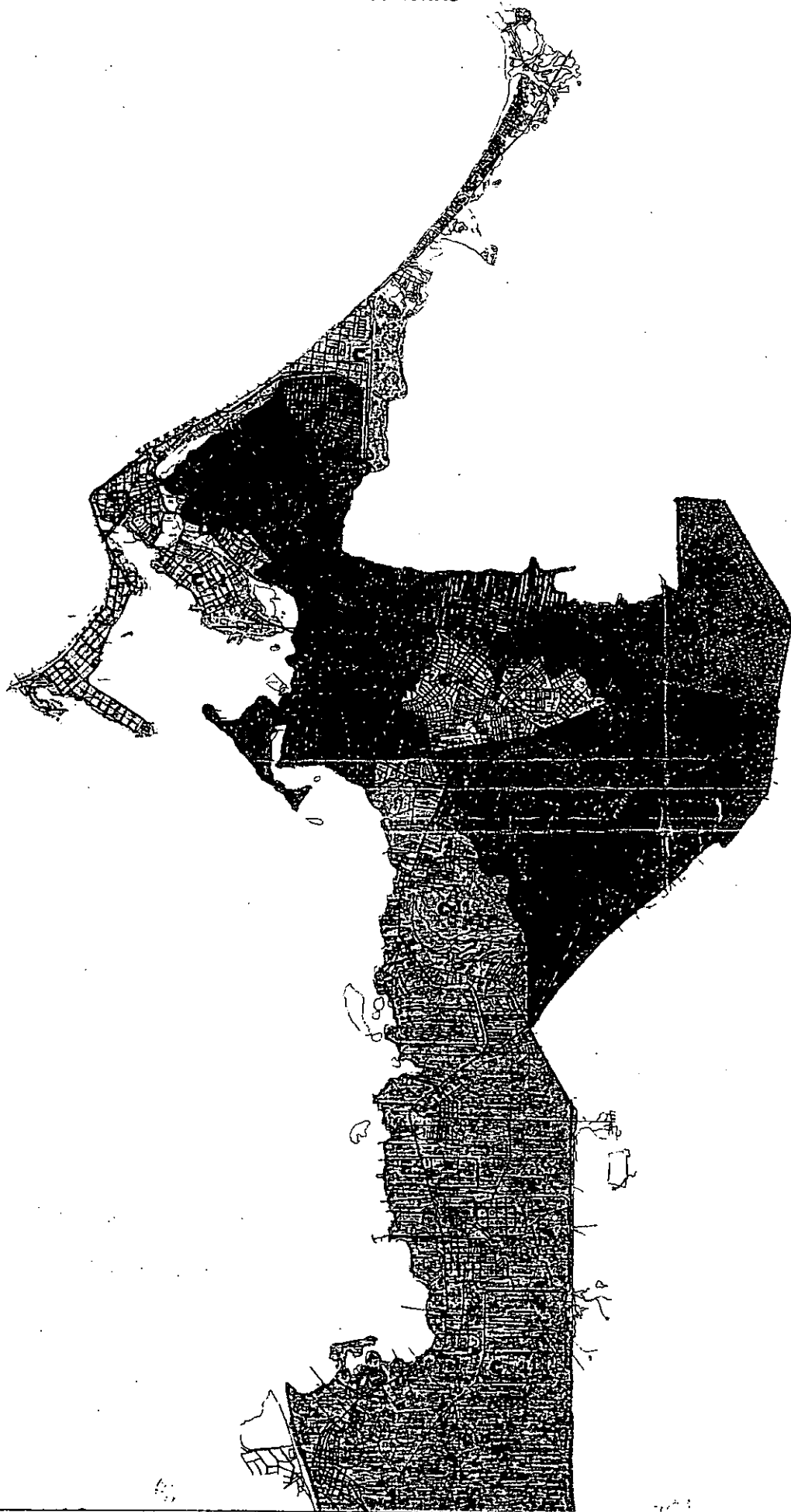


El Buen Pastor. Daniel Lemaitre. Comuna 3. Zona Norte de la ciudad de Cartagena. Feb. 2003.



Parque Lemaitre. Barrio Daniel Lamaitre. Comuna 3. Zona Norte de la ciudad de Cartagena. Feb. 2003.





ALCALDIA MAYOR DE CARTAGENA DE
INDIAS D.T. y C.

Alcalde: NICOLAS CURI VERGARA.

SECRETARIA DE PLANEACION DISTRICTAL
Dr: JHON LERECH. PORTACIO

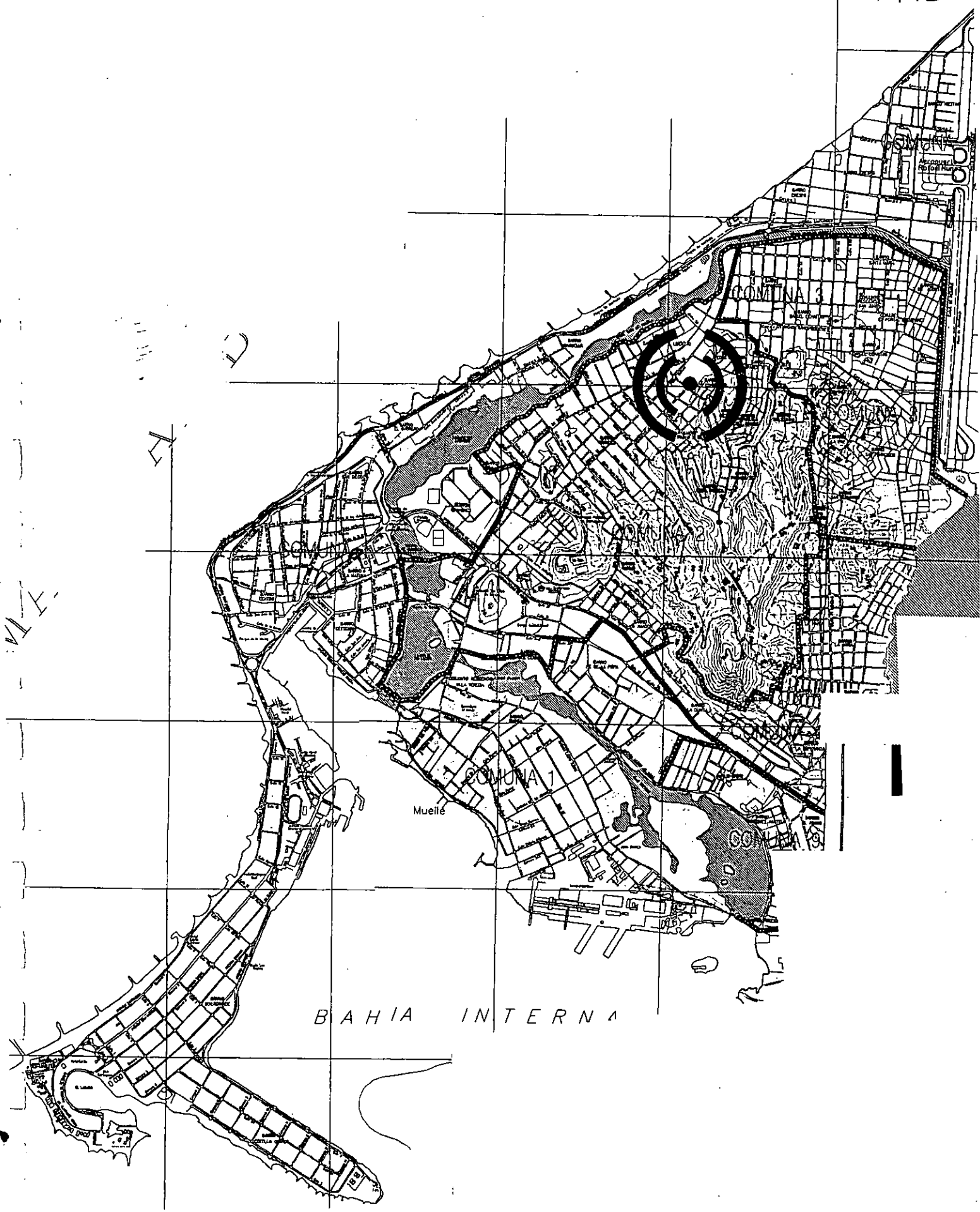
FUENTE: SECRETARIA DE PLANEACION DISTRICTAL.

CLAUDIA MARRUGO FREILE.
Coordinadora del Banco de Datos

Contiene: DIVISION POLITICA

Ese: 1:10.000
Fecha: 08-1998

Dibujo:



BAHIA INTERNA

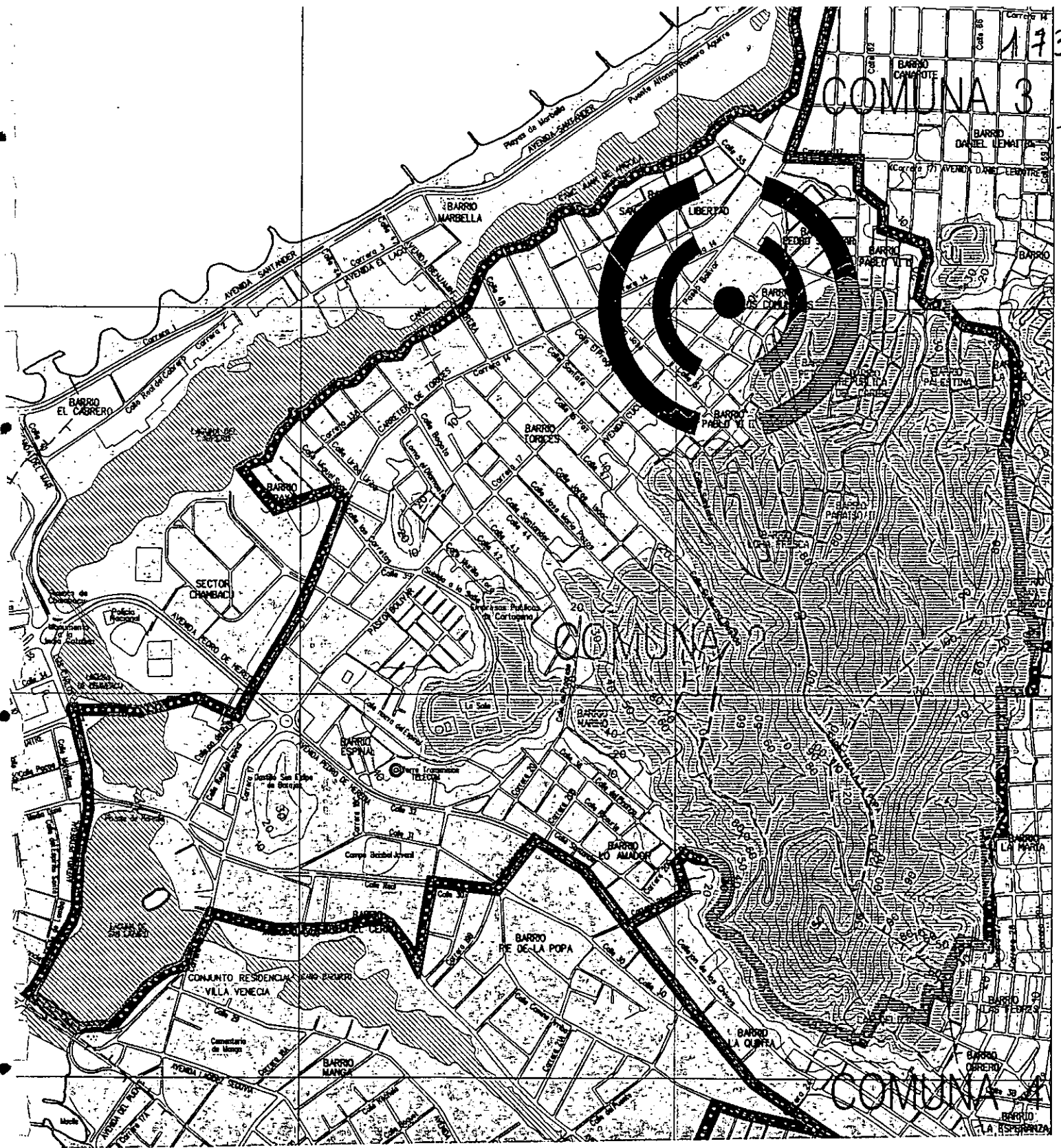
Muelle

COMUNA 7

COMUNA 3

Handwritten annotations on the left side of the map, including the letters 'L', 'A', and 'V'.

COMUNA 3



BARRO MARBELLA

LIBERTAD

BARRO CAMPOTE

BARRO DANIEL LEONARDO

BARRO EL CARRERO

SECTOR CHAMBAC

BARRO

BARRO OFICINAS

BARRO PHOENIX

BARRO

BARRO

BARRO

CONJUNTO RESIDENCIAL VILLA VENEZIA

BARRO DE LA POPA

BARRO LO AMARILLO


BARRO LA OLIVERA

BARRO CARRERO

BARRO LA ESPERANZA

COMUNA 4

de la tranquilidad



Como zona sin aftosa ICA busca certificar al sur de Bolívar

El Instituto Colombiano Agropecuario, ICA, solicitará a finales de enero a la Oficina Internacional de Epizootias (OIE) que declare al sur de Bolívar como zona libre de aftosa con vacunación, con lo cual todo el hato del departamento tendrá un certificado que mejora las expectativas de la ganadería en el exterior.

Además del sur de Bolívar, el ICA solicitará la certificación para el municipio de Necoclí (Antioquia), el departamento del Cesar, el occidente de Norte de Santander y el norte y centro de Santander, un área que alberga 1.3 millones de bovinos.

MÁS INFORMACIÓN 10A

La descentralización en marcha



ÓSCAR DÍAZ / EL UNIV

LA EDIFICACIÓN donde funcionará la Gerencia Comuna de la Zona Norte será inaugurada en el mes de febrero, pues su construcción está lista en un 90 por ciento. Se encuentra cada frente al mercado de Santa Rita y en ella funcionarán una oficina del Sisbén, una co-saría de familia y las dependencias que forman parte del Gobierno distrital descentraliza

MÁS INFORMACIÓN 6

Cardique perderá \$3.750 millones que se irán al EPA

JOSÉ RAFAEL MOLINA RAMÍREZ
El Universal

su funcionamiento en el 2003, la crisis, en caso de

LEA HOY

Rechazo

El sindicato de Anthoc rechazó la supresión de 42 cargos de la planta de personal del Dadis que realizará el Distrito.

PÁGINA 3A

Claridad

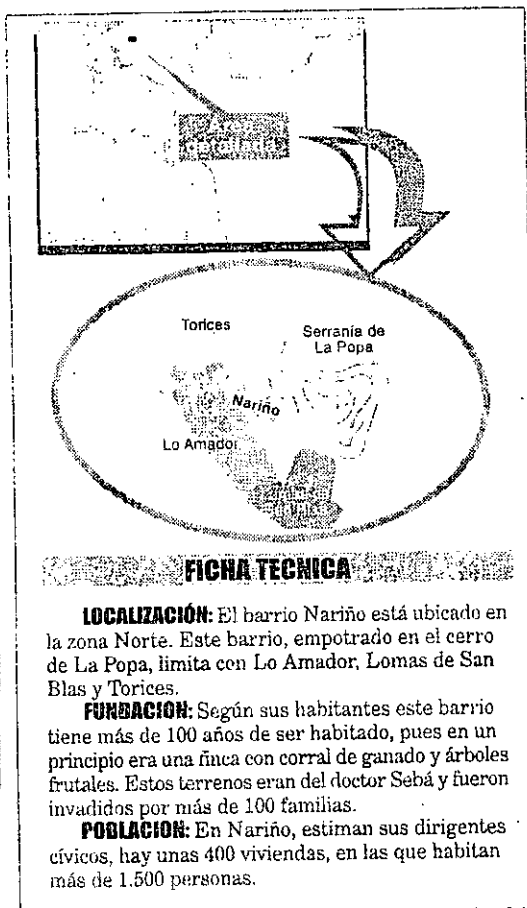
Contrario a lo que ocurre en la Asamblea, el pa-

Presunt las Farc

SINC

Cuatro presuntos r-
cianos que son miemb-
activos del 35 frente de
Fuerzas Armadas Revolu-
ción de Colombia (FARC)

por los presuntos



Puentes y muladares

Nuevamente es la mujer que toma la iniciativa y orienta al conductor del vehículo para que nos lleve hasta el puente Jiménez.

“La isla de Manga se comunica con Cartagena a través de cuatro puentes, los cuales, a excepción del de Bazurto que amplía el Colector de Carga, son usados como basurero, letrina pública y fumadero de drogasucinógenas”, remata.

Añade que esa es otra de las prioridades de Asoman, pero para eso se requiere colaboración del Distrito.


FICHA TÉCNICA

LOCALIZACIÓN: Se ubica en la zona histórica y turística. Es rodeada por la bahía de Las Animas y el caño de Bazurto. Se une al centro; al Bosque por el puente de Bazurto; al Pie del Cerro por el puente Las Palmas y al Pie de La Popa por el puente Jiménez.

FUNDACION: Según la Guía Histórica de Cartagena de Indias, del escritor Raúl Porto Cabrales, Manga, comenzó a urbanizarse a principios del siglo XX. En un principio fueron grandes casas con patios enormes, que dieron paso a edificios y conjuntos residenciales. Aún se conservan algunas casas coloniales.

POBLACION: Se estima que Manga tiene más de 15.000 habitantes. En este barrio hay sectores de todos los estratos sociales.

Primera junta

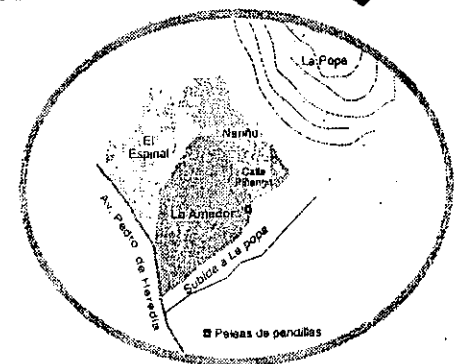
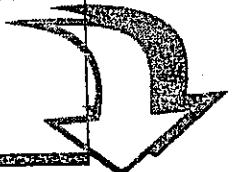


La siguiente fue la primera Junta Directiva: Presidente Nabonasar Martínez S.; Vicepresidente Teófilo Barbur; Tesorero Hernando García; Revisor Fiscal José María Verhelst y Secretario Vicente Bustamante Iriarte. El 11 de julio de 1957, se iniciaron las labores de la primera escuela de ciegos y sordomudos ubicada en el Callejón Dandy del Barrio de Manga No. 29-89, en un local cedido por la Gobernación de Bolívar. Nueve niños privados de la vista y el oído comenzaron a recibir las más elementales y modernas enseñanzas por el sistema Braille, cuyos implementos fueron traídos de los Estados Unidos por el Club.

Rotary y la juventud

Rotay en Cartagena apoya las iniciativas de nuestro jóvenes estudiantes y profesionales liderando los Clubes Rotaract e Interact, semilleros de los futuros líderes de nuestra comunidad. Así mismo se han concedido becas universitarias a jóvenes sobresalientes que se convierten en Embajadores de Buena Voluntad.

Igualmente es importante resaltar la labor realizada por Hogares Crea en la rehabilitación de las personas que han caído en el flagelo de la droga. Bajo el liderazgo del Past Presidente del Club, Miguel Desmoineaux, como presidente de su Junta Directiva, esta organización ha desarrollado una labor silenciosa pero efectiva, logrando rescatar anualmente a más de una docena de adictos, para que puedan reintegrarse como personas normales a la sociedad.



FICHA TÉCNICA

LOCALIZACIÓN: Lo Amador y la subida a la Popa son dos sectores ubicados en la zona Norte de la ciudad. Lo Amador limita con El Espinal, Nariño y la subida a la Popa.

FUNDACION: Según sus habitantes estos barrios tienen más de 100 años, pues se dice que sus primeros habitantes fueron gentes pobres de Chambacú y otros barrios de Cartagena.

POBLACION: Los dirigentes cívicos estiman que estos barrios poseen más de 500 viviendas en las que habitan más de 3.000 personas.

SECRETARIA DE PARTICIPACION Y DESARROLLO SOCIAL
UNIVERSIDAD DE CARTAGENA
CARACTERIZACION SOCIOECONOMICA ZONA NORTE

FICHA DE OBSERVACION #

RECONOCIMIENTO LOCAL

DIA _____ MES _____ AÑO _____

TIPO DE VISITA: PLANEADA _____ NO PLANEADA _____

1. NOMBRE DEL BARRIO: _____

2. UBICACIÓN Y LIMITES: _____

3. ORGANIZACIONES DE BASE:

GRUPOS VECINALES _____ GRUPOS JUVENILES _____

MADRES COMUNITARIAS Y FAMI _____

CENTROS DE VIDA /CENTROS ORGANIZADOS _____

4. EQUIPAMIENTOS

HOSPITALES/CENTRO SALUD _____

ESCUELAS Y COLEGIOS _____

CAI/INSPENCIÓN DE POLICIA _____

CASA COMUNAL O PUNTOS DE REUNIONES _____

IGLESIAS _____

NUMERO DE CALLES PRINCIPALES _____

5. ESPACIOS PÚBLICOS (IDENTIFICACIÓN/ USOS)

PARQUES _____

CANCHAS DEPORTIVAS _____

ZONAS VERDES _____

6. SERVICIOS PUBLICOS

AGUA _____ LUZ _____ ALCANTARILLADO _____

GAS _____ TELEFONO _____ RECOLECCION DE BASURAS _____

OBSERVACIONES _____

Cartagena de Indias D. T y C, junio de 2002

Señores:

Cartagena

Cordial saludo

Les informamos que la Secretaría de Participación y Desarrollo Social en convenio con la Universidad de Cartagena – Facultad de Ciencias Sociales y Educación, Programa Trabajo Social –, pretenden realizar un estudio socioeconómico, sociopolítico y cultural de la zona Norte de la ciudad; para lo cual necesitamos de su valiosa colaboración, facilitándonos cualquier información sobre esta zona, que nos ayuden a identificar datos estadísticos, proyectos de investigación y gestión ejecutados por su institución.

Gracias por su aporte,


DUVINIA TORRES COHEN

Secr. Participación y Desarrollo Social

REVISION DEL DECRETO N°0419 DEL 29 DE JUNIO /2001.
CREACION DE LAS GERENCIAS COMUNERAS.

OBSERVACIONES AL DECRETO.

ARTICULO 5. Funciones de las Gerencias Comuneras.

* En cuanto a la Planeación:

- ¿Cuáles son los instrumentos de focalización definidos por la secretaria de Planeación para obrar en las Gerencias Comuneras?
- ¿Mediante qué decretos se definen estos instrumentos?
- ¿Cuál es el Software definido y el sistema operativo para esa base de datos?
- ¿Cuál es el personal entrenado en cada Gerencia para manejar esos instrumentos de focalización?
- ¿Cuál es la dotación en equipos de sistemas y Software para el manejo de estos instrumentos?

* En cuanto a Control Urbano:

- ¿Quiénes y cómo realizan las funciones de control urbano en las Gerencias Comuneras?
- ¿En cada Gerencia Comunera hay copia del código de urbanismo y de construcción aprobados a partir del Plan de Ordenamiento Territorial para efectos de ejercer la vigilancia y control de ejecución de obras en las respectivas comunas?
- ¿Qué tipos de acciones formativas y asesorías son brindadas por las Gerencias Comuneras a los ciudadanos de las distintas comunas?
- ¿Se ha entregado el récord de obras o construcciones desarrolladas antes de Agosto de 1996?
- ¿Cuál es el procedimiento de registro de publicidad visual realizado por la Gerencia Comunera?

* En cuanto a la Participación Ciudadana:

- ¿Es desconcentrada o descentralizada la gestión de participación ciudadana?
- ¿A través de qué mecanismos de participación ciudadana se ejerce el control interno en la Gerencia Comunera?
- ¿Cuáles son los grupos especializados (naturaleza, funciones) existentes en las Gerencias Comuneras y a qué dependencia pertenecen?
- ¿Cuáles son las instancias definidas para fomentar la participación ciudadana?
- ¿De qué forma se articula la participación de la Secretaría de Participación y Desarrollo Social con la Gerencia Comunera?
- ¿Qué elementos de construcción de ciudadanía se implementan en las Gerencias Comuneras?
- ¿Ya fue creado el Fondo de Desarrollo Local?
- ¿Qué recursos maneja este Fondo?

- ¿Cómo se manejan dichos recursos?
- La Gerencia Comunera como instrumento descentralizador del Distrito, ¿propicia la participación ciudadana?
- ¿Cómo se concibe en la Gerencia Comunera, el Ser Ciudadano?

No se observa en el Decreto el nivel de competencia que se le asigna a las funciones o responsabilidades en las áreas de Planeación, Control Urbano y Participación ciudadana que se le otorgan a las Gerencias Comuneras.

El Profesor Jorge Héctor Escola, en su "Compendio de Derecho Administrativo"(Buenos Aires,1984), plantea que la **"Competencia es el conjunto de poderes, atribuciones y facultades que son legalmente atribuidas a un órgano público estatal, para el cumplimiento de las funciones que les han sido asignadas"**. Es pertinente señalar que en el Decreto que crea las Gerencias Comuneras, en lo atinente a la participación ciudadana, se habla indistintamente de desconcentración, delegación, sin definir el nivel de competencia para la función respectiva.

**MATRIZ RASTREO DE INFORMACION SECUNDARIA
ZONA NORTE**

INSTITUCION	TIPO DE INFORMACION	DATOS RECOPIRADOS
ESCUELA TALLER	Secundaria Plegables/Publicitario	Intervenciones: restauración del Museo Naval del Caribe, Parque Apolo, Gobernación de Bolívar, Alcaldía de Cartagena, Casa del Consulado, Plaza de la Paz y coches (amoblamiento y jardinería), Plaza de Bolívar: reja perimetral del parque.
SINERGIA. Opción para el desarrollo Social	Secundaria Diskette	Mesas de trabajo de Encuentros ciudadanos. Planeación estratégica.
Corporación Universitaria Luis Amigó	Secundaria Diskette	Diagnóstico de la comunidad de Loma Fresca comuna 2 – zona Norte.
ELECTROCOSTA	Secundaria Diskette	Banco de datos de los servicios prestados a las comunidades de la zona Norte.
Centro Cultural Afrocaribe	Secundaria Diskette	Diagnóstico social de las comunidades de Loma Fresca, Petare, San Pedro y Libertad – comuna 2 zona Norte de la ciudad.
Hogar Juvenil Santo Domingo Savio	Secundaria Propuesta de intervención Informe	"Proyecto de prevención integral dirigido a <u>los niños</u> trabajadores menores de 12 años y sus familias.
Dpto. De prácticas Facultad de ciencias sociales y educación, programa Trabajo Social. Universidad de Cartagena.	Secundaria Informes y proyectos RENACER y grupos de docentes de la Facultad	Material bibliográfico acerca de la Prostitución infantil, en las calles de Bogotá y la ciudad de Cartagena (RENACER). Propuesta de investigación (Pilar Morad – Investigador)
Secretaría del Interior	Secundaria Página Web	Planeación estratégica.
Secretaría de Educación	Secundaria Diskette	Banco de datos de los centros educativos ubicados en la zona Norte.
Universidad Jorge Tadeo Lozano	Secundaria Página Web	Publicaciones de investigaciones referentes al tema de prostitución infantil y el menor trabajador.
Espacios públicos	Secundaria	Proyectos a ejecutar por parte de la entidad.
Secretaría de Infraestructura	Secundaria	Banco de datos de contratos y disponibilidad 2001.
Gerencia Comunera Zona Norte	Secundaria	Listado de JAC y JAL de la zona Norte.